



APP Route.nl

- Tasman (fiets)routes -



De route.nl app is nu voor zowel Android als iOS beschikbaar met wandel- en fietsroutenavigatie inclusief handige aanwijzingen en gesproken begeleiding.

 Die route.nl-App ist jetzt sowohl für Android als auch für iOS mit Navigation zu Fuß und mit dem Fahrrad sowie nützlichen Anweisungen und gesprochenen Anweisungen verfügbar.

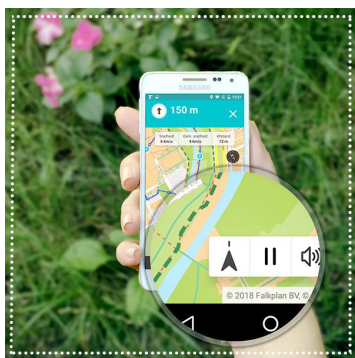
Gesproken instructies van knooppunt naar knooppunt



Handige meldingen als je een afslag nadert

Op de fiets kan het erg lastig en soms gevaarlijk zijn om steeds op je telefoon te moeten kijken om een route te volgen. Telkens stoppen om je telefoon erbij te pakken is ook vervelend. Dat 'gedoe' is nu verleden tijd met gesproken instructies in de app. Laat je gemakkelijk van knooppunt naar knooppunt leiden, zelfs als je beeldscherm uit staat.

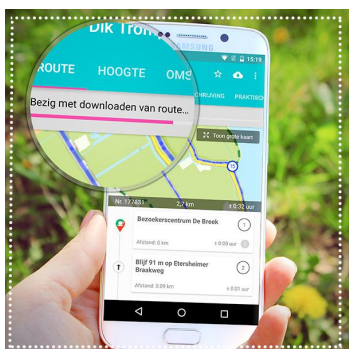
Navigatie met geïntegreerd kompas



Kaart draait met je fietsbewegingen mee

Met de vernieuwde navigatiefunctie wordt het nog makkelijker om een route te volgen met instructies die je vertellen welke kant je op moet en naar welk knooppunt je toe moet fietsen of wandelen. Zo weet je altijd op tijd of je moet afslaan of niet om de route te blijven volgen. Op het scherm kun je verder ook altijd gemakkelijk zien of je nog op de goede weg zit.

Offline gebruiken van de route



Volg routes onderweg zonder internet

Download routes die je wilt volgen op je telefoon voordat je op pad gaat en gebruik de routes offline. Je verbruikt dan geen data en je kunt de route ook gewoon volgen op plekken waar je geen internetverbinding hebt. Zo vind je de weg altijd weer terug. De routenavigatie met gesproken begeleiding is ook offline gewoon beschikbaar.