

Fietsen door de graanpolders van het ...

Nederland | Groningen | Oudezijl | 32,52 km (ongeveer 1:51 u) | Fietsroute 2016471





Fietsen door de graanpolders van het Oldambt

Nederland | Groningen | Oudezijl | 32,52 km (ongeveer 1:51 u) | Fietsroute 2016471

Veilig op pad

Onderstaande kaarten zijn te koop via de route.nl webshop.

Fietskaart 01. Groningen

€ 11.99 (1-5 dagen levertijd, gegarandeerd meest actuele kaart)

Alternatieve kaarten

Fietskaart 05. Drenthe-Oost (€ 11.99).
(<https://shop.route.nl/fietskaart-05-drenthe-oost.html>)

Start de route bij de Oude Remise, Oude Zijl 1A in Bad Nieuweschans. Het nieuwe centrum (<https://www.graanrepubliek.nl/>) waar je voelen en proeven kunt van producten die van graan kunnen worden gemaakt. Hier kraakt, borrelt en bruist het. Verschillende makers en boeren experimenteren hier met nieuwe- en oude toepassingen van Gronings graan in bier, jenever en brood.


U gaat vanaf het parkeerterrein rechtsaf richting knooppunt 25 en vervolgens langs de Westerwoldse Aa naar knooppunt 23. De Kroonpolder is in al zijn weidsheid zichtbaar met een eindeloos lijkende tarwefeld in de zomer. De Graanrepubliek ligt voor u. De route voert verder langs typische grote Oldambtster boerderijen, gebouwd in de gouden tijden van de Graanrepubliek.

De route voert door Finsterwolde met niet alleen grote boerderijen en prachtige rentenierswoningen, maar ook langs karakteristieke landarbeiderswoningen in nu betere tijden. De maatschappelijke tegenstellingen in het Oldambt waren groot. De rijk geworden boeren en de (te) laag betaalde landarbeiders. Deze grote verschillen hebben geleid tot de landarbeidersstaking van 1929 ([https://ottoknot.home.xs4all.nl/werk/1929.html#:~:text=\(uit%3A%20Weerwerk%2C%201977%2C,5000%20mannen%20er](https://ottoknot.home.xs4all.nl/werk/1929.html#:~:text=(uit%3A%20Weerwerk%2C%201977%2C,5000%20mannen%20er)) Het was het meest omvangrijke arbeidsconflict uit de geschiedenis van het Nederlandse platteland. Het ging niet alleen om de hoogte van het loon, maar ook om de macht. De verarmde landarbeiders wilden hun recht halen bij de welvarende boerenstand die geen

Aangeboden door

Abel Tasman

Praktische informatie Dichtstbijzijnde locaties

 nieuweschans
Stationsstraat
9693AA Oldambt

 Parkeerplaats
Weg naar de Bron
9693AJ Oldambt












Scan mij













met de route.nl app en de route wordt geopend op je smartphone. Heb je de app nog niet? Ga dan naar: www.route.nl/app/download



concessies wenste te doen. Het is dan ook niet verwonderlijk dat hier de communistische partij hier stevig verankerde.

Routebeschrijving

#	Beschrijving	Afstand	Tijd
 26	(Groningen, 9691, Oudezijl, Groningen, Nederland)	0.00 km	0:00
 25	(Groningen, 9687PC, Nieuw Beerta, Groningen, Nederland)	1.43 km	0:00
 18	(Groningen, 9686RA, Beerta, Groningen, Nederland)	7.28 km	0:25
 19	(Groningen, 9684AA, Finsterwolde, Groningen, Nederland)	11.62 km	0:41
 76	(Groningen, 9684CA, Finsterwolde, Groningen, Nederland)	13.22 km	0:46
 20	(Groningen, 9684TJ, Finsterwolde, Groningen, Nederland)	17.04 km	1:00
 21	(Groningen, 9684TS, Finsterwolde, Groningen, Nederland)	17.49 km	1:01
 22	(Groningen, 9684TS, Finsterwolde, Groningen, Nederland)	17.99 km	1:03
 21	(Groningen, 9684TS, Finsterwolde, Groningen, Nederland)	18.44 km	1:05
 ↑	Volg de weg 520 m	18.96 km	1:06
 ↗	Ga rechtsaf en volg deze weg 137 m	19.10 km	1:07
 ↗	Houd rechts aan en volg deze weg 2.1 km	21.18 km	1:14
 📍	N53.2353, E7.1672	21.18 km	1:14
 ↑	Volg de weg 333 m	21.51 km	1:15

#	Beschrijving	Afstand	Tijd
	Volg de weg 2.6 km	24.10 km	1:25
	Ga rechtsaf en volg deze weg 373 m	24.47 km	1:26
	Nieuwe Statenzijl, 9688TN, Oldambt, Groningen, Nederland	24.47 km	1:26
	Volg de weg 569 m	25.04 km	1:28
	Ga linksaf en volg deze weg 2.2 km	27.24 km	1:36
	23 (Kroonpolder, 9688RH, Drieborg, Groningen, Nederland)	27.24 km	1:36
	Ga rechtsaf en volg deze weg 1.8 km	29.09 km	1:42
	Ga linksaf en volg deze weg 390 m	29.48 km	1:44
	Ga een scherpe bocht rechtsaf en volg deze weg 28 m	29.51 km	1:44
	N53.2013, E7.2153	29.51 km	1:44
	Volg de weg 2.1 km	31.56 km	1:51
	26 (Oudezijl, 9691, Oudezijl, Groningen, Nederland)	31.56 km	1:51

Route.nl wenst je veel fietsplezier.

Graag zien we je terug voor één van onze andere 192363 gratis routes op onze site!