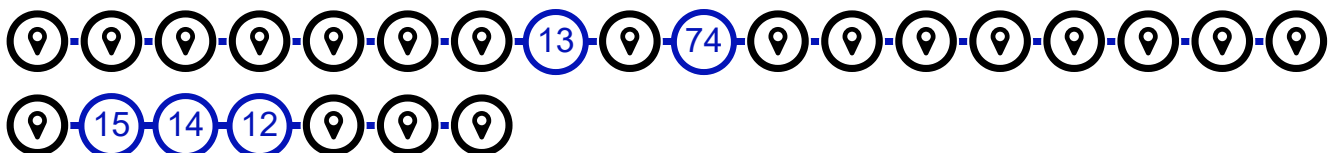
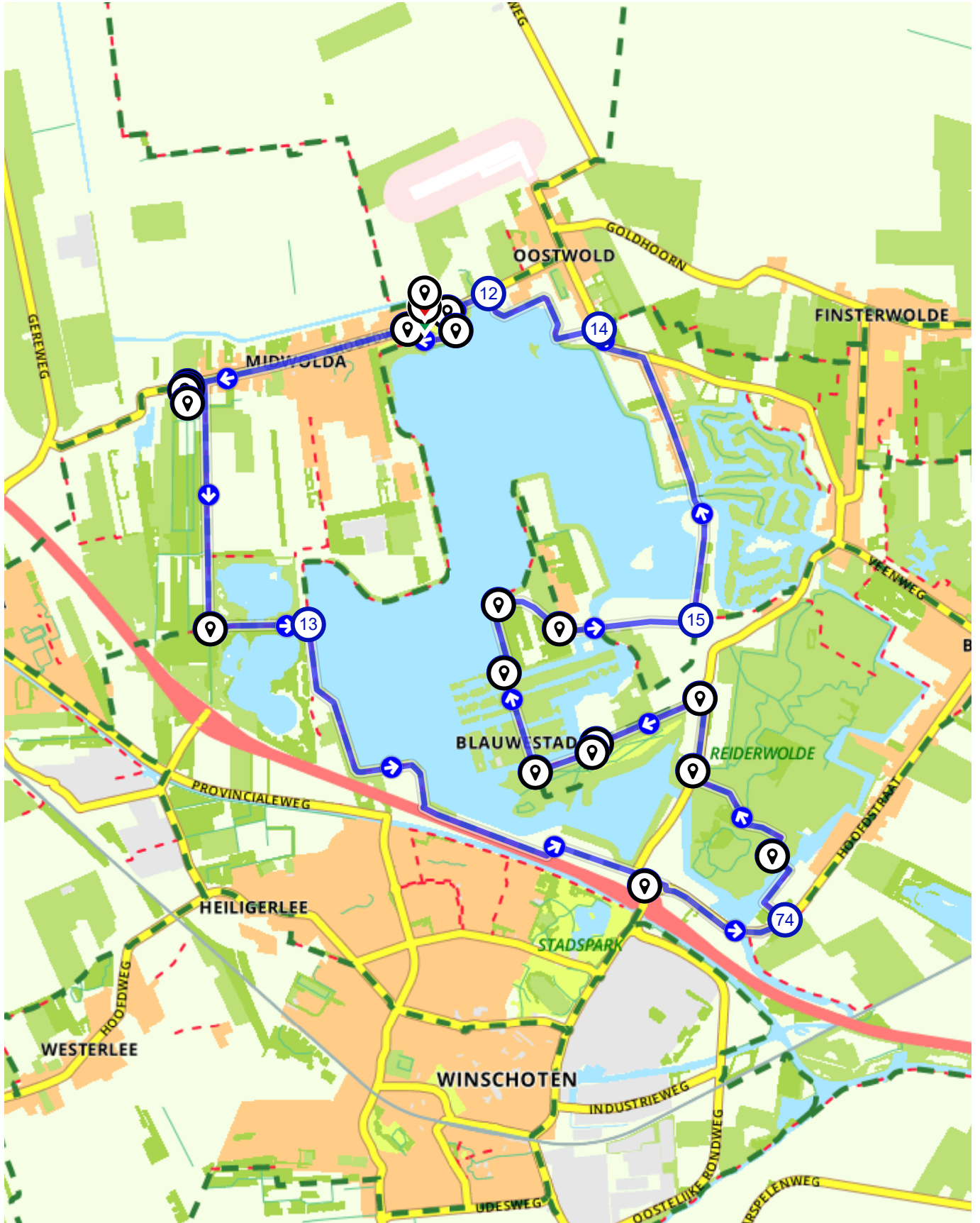


Fietsroute Rondje Oldambtmeer

Nederland | Groningen | Oldambt | 22,85 km (ongeveer 1:20 u) | Fietsroute 2005546



Fietsroute Rondje Oldambtmeer

Nederland | Groningen | Oldambt | 22,85 km (ongeveer 1:20 u) | Fietsroute 2005546

Veilig op pad

Onderstaande kaarten zijn te koop via de route.nl webshop.

Fietskaart 01. Groningen

€ 11.99 (1-5 dagen levertijd, gegarandeerd meest actuele kaart)

Alternatieve kaarten

Fietskaart 05. Drenthe-Oost (€ 11.99)
<https://shop.route.nl/fietskaart-05-drenthe-oost.html>

De fietsroute laat het nieuw aangelegde Oldambtmeer (<https://nl.wikipedia.org/wiki/Oldambtmeer>) in al zijn facetten zien. Het Oldambtmeer is circa 800 ha groot, net zo groot als het Sneekermeer. Het werd aangelegd in het kader van het Blauwestad-project op de plek waar tot 1848 nog het Huningameer lag.

Op 12 mei 2004 werd met de aanleg van het meer en Blauwestad gestart. Op 12 mei 2005 vond een belangrijke stap in het ontstaan van het Oldambtmeer plaats. Koningin Beatrix draaide de kraan open, waardoor het meer vol kon stromen. In de zomer van 2006 bereikte het meer het gewenste peil van 0,45 m -NAP.

Routebeschrijving

#	Beschrijving	Afstand	Tijd
	9681AP, Oldambt, Groningen, Nederland	0.00 km	0:00
	Volg de weg 51 m	0.05 km	0:00
	Ga linksaf en volg deze weg 155 m	0.20 km	0:00
	9681AG, Oldambt, Groningen, Nederland	0.20 km	0:00
	Volg de weg 1.2 km	1.44 km	0:05

Aangeboden door

Abel Tasman

Praktische informatie

Dichtstbijzijnde locaties























Parkeerplaats
 Hoofdweg
 9681AP Oldambt



scheemda
 Stationsstraat
 9679EG Oldambt

Scan mij





met de route.nl app en de route wordt geopend op je smartphone. Heb je de app nog niet? Ga dan naar: www.route.nl/app/download





#	Beschrijving	Afstand	Tijd
	Ga linksaf en volg deze weg 608 m	2.05 km	0:07
	Ga rechtsaf en volg deze weg 5 m	2.05 km	0:07
	Hoofdweg, 9681AB, Oldambt, Groningen, Nederland	2.05 km	0:07
	Volg de weg 19 m	2.07 km	0:07
	Volg de weg 2 m	2.07 km	0:07
	Ga rechtsaf en volg deze weg 1 m	2.07 km	0:07
	Hoofdweg, 9681AB, Oldambt, Groningen, Nederland	2.07 km	0:07
	Volg de weg 28 m	2.10 km	0:07
	Koetshuys, 9681AJ, Oldambt, Groningen, Nederland	2.10 km	0:07
	Volg de weg 113 m	2.22 km	0:07
	Ga rechtsaf en volg deze weg 2 m	2.22 km	0:07
	Ennemaborg, 9681AJ, Oldambt, Groningen, Nederland	2.22 km	0:07
	Ga rechtsaf en volg deze weg 129 m	2.35 km	0:08
	Ga rechtsaf en volg deze weg 18 m	2.36 km	0:08
	Volg de weg 15 m	2.38 km	0:08
	Ga rechtsaf en volg deze weg 148 m	2.52 km	0:08
	Ga rechtsaf en volg deze weg 96 m	2.62 km	0:09
	Volg de weg 1.3 km	3.88 km	0:13
	Volg de weg 19 m	3.90 km	0:13
	Volg de weg 613 m	4.51 km	0:15
	Ga linksaf en volg deze weg 5 m	4.52 km	0:15
	Boslaan, 9681BV, Oldambt, Groningen, Nederland	4.52 km	0:15

#	Beschrijving	Afstand	Tijd
	Volg de weg 794 m	5.31 km	0:18
	13 (Hora Siccamaweg, 9675TV, Midwolda, Groningen, Nederland)	5.31 km	0:18
	Volg de weg 44 m	5.36 km	0:18
	Houd links aan en volg deze weg 2.1 km	7.41 km	0:26
	Ga linksaf en volg deze weg 1.1 km	8.49 km	0:29
	Ga linksaf en volg deze weg 781 m	9.27 km	0:32
	Ga rechtsaf en volg deze weg 145 m	9.41 km	0:33
	Oostereinde, 9675TA, Oldambt, Groningen, Nederland	9.41 km	0:33
	Ga rechtsaf en volg deze weg 89 m	9.50 km	0:33
	Ga rechtsaf en volg deze weg 88 m	9.59 km	0:33
	Volg de weg 1.1 km	10.74 km	0:37
	74 (Oostereinde, 9672TC, Winschoten, Groningen, Nederland)	10.74 km	0:37
	Ga rechtsaf en volg deze weg 737 m	11.47 km	0:40
	Pontje van Aart, 9685KA, Oldambt, Groningen, Nederland	11.47 km	0:40
	Volg de weg 180 m	11.65 km	0:41
	Ga linksaf en volg deze weg 956 m	12.61 km	0:44
	Ga linksaf en volg deze weg 31 m	12.64 km	0:44
	Volg de weg 9 m	12.65 km	0:44
	Ga rechtsaf en volg deze weg 1 m	12.65 km	0:44

#	Beschrijving	Afstand	Tijd
	Oostwolderweg, 9675VB, Oldambt, Groningen, Nederland	12.65 km	0:44
	Volg de weg 598 m	13.24 km	0:46
	Ga rechtsaf en volg deze weg 14 m	13.26 km	0:46
	Hoofdstraat, 9684VE, Oldambt, Groningen, Nederland	13.26 km	0:46
	Ga rechtsaf en volg deze weg 857 m	14.11 km	0:49
	Ga rechtsaf en volg deze weg 25 m	14.14 km	0:49
	Ga linksaf en volg deze weg 82 m	14.22 km	0:50
	Hoofdstraat, 9675VH, Oldambt, Groningen, Nederland	14.22 km	0:50
	Volg de weg 91 m	14.31 km	0:50
	Ga linksaf en volg deze weg 9 m	14.32 km	0:50
	Ga linksaf en volg deze weg 19 m	14.34 km	0:50
	Hoofdstraat, 9675VH, Oldambt, Groningen, Nederland	14.34 km	0:50
	Hoofdstraat, 9685CA, Oldambt, Groningen, Nederland	14.82 km	0:52
	Volg de weg 110 m	14.93 km	0:52
	Ga rechtsaf en volg deze weg 11 m	14.94 km	0:52
	Ga linksaf en volg deze weg 739 m	15.67 km	0:55
	Watersnuffel, 9685CD, Oldambt, Groningen, Nederland	15.67 km	0:55
	Volg de weg 12 m	15.69 km	0:55

#	Beschrijving	Afstand	Tijd
	Ga rechtsaf en volg deze weg 621 m	16.31 km	0:57
	Ga linksaf en volg deze weg 5 m	16.31 km	0:57
	9681EC, Oldambt, Groningen, Nederland	16.31 km	0:57
	Ga een scherpe bocht linksaf en volg deze weg 577 m	16.89 km	0:59
	Zuiderringdijk, 9682RW, Oldambt, Groningen, Nederland	16.89 km	0:59
	Volg de weg 1.1 km	18.00 km	1:03
	Ga rechtsaf en volg deze weg 14 m	18.01 km	1:03
	15 (Binnenweg, 9682VJ, Oostwold, Groningen, Nederland)	18.01 km	1:03
	14 (Groningen, 9682RG, Oostwold, Groningen, Nederland)	20.70 km	1:13
	12 (Groningen, 9682NB, Oostwold, Groningen, Nederland)	22.01 km	1:17
	Volg de weg 4 m	22.02 km	1:17
	Ga linksaf en volg deze weg 234 m	22.25 km	1:18
	Hoofdweg, 9682 PB, Oldambt, Groningen, Nederland	22.37 km	1:18
	Ga rechtsaf en volg deze weg 163 m	22.54 km	1:19
	Blauwe Passage, 9682 PB, Oldambt, Groningen, Nederland	22.54 km	1:19
	Volg de weg 48 m	22.58 km	1:19
	Ga rechtsaf en volg deze weg 195 m	22.78 km	1:20
	Ga rechtsaf en volg deze weg 15 m	22.79 km	1:20

#	Beschrijving	Afstand	Tijd
	Ga linksaf en volg deze weg 51 m	22.84 km	1:20
	9681AP, Oldambt, Groningen, Nederland	22.84 km	1:20

Route.nl wenst je veel fietsplezier.

Graag zien we je terug voor één van onze andere 191631 gratis routes op onze site!