

# Veenvaartroute

- Tasman vaarroutes -



- traject V - P - O	74,5 km
- traject O - S	54,1 km
- traject S - T	28,1 km
- traject T - U - V	<u>68,9 km</u>
Lengte vaarroute:	225,6 km
Maximum snelheid:	6 - 11 km/uur
Laagste doorvaarthoogte vaste bruggen:	H35 (3,5 m)



De Veenvaartroute is op de **Tasmanvaarkaart** aangegeven als het traject V - P - O - S - T - U - V. De Tasmanvaarkaart is verkrijgbaar bij de maritieme musea in Groningen, bij de boekhandel, watersportwinkels en de nautische webshops op internet.

Bekijk de vaarroute en de points of interest in [Google Maps](#)



Die Fahrroute entspricht den Routen auf der Tasmanvaarkaart. Diese Fahrkarte ist erhältlich in den Schifffahrtsmuseen in Groningen, im Buchhandel, in Wassersportgeschäften und im Internet über das Internet. Schau die Route und Sehenswürdigkeiten in Google Maps

## Documenten / downloads / links

- fietsroutes bij aanlegplaatsen (zie de website)
- importeren van [tracks](#)

## Diesel tanken

*Dieverbrug:* Voor een 'nette prijs' tanken bij Shell aan de waterkant.

*Meppel:* Tanken bij de bunkerboot van Safety Service Leusink aan het Meppelerdiep op circa 100 meter ten westen van de Eshuisbrug (T 0522 745 470)

*Echten:* Op loopafstand (160 meter) van de passantenhaven een Esso tankstation waar met jerrycans brandstof kan worden getankt

*Hoogeveen:* Bij Hoogeveen Yachting tanken aan het water. In de industriehaven, op 300 meter na de Edisonbrug.

*Noordscheschut:* Op loopafstand van de passantenhaven met jerrycans tanken bij tankstation Firezone.

*Stadskanaal/Musselkanaal:* Op 750 meter ten zuiden van de sluis 4e Verlaat bij een aanlegsteiger; met jerrycans brandstof tanken bij AVIA XPress

## Supermarkten

Op de route heeft u circa 13 mogelijkheden om levensmiddelen te kopen:

*Groningen:* Op loopafstand van de Sluiskade (vaarweg knooppunt V) een kleine AH-supermarkt in de Brugstraat

*Assen:* Op loopafstand van de passantenhaven 'De Vaart' het winkelcentrum Triade (U loopt in noordelijke richting langs het theater 'Nieuwe Kolk').

*Diever:* Op 1,8 km van de passantenhaven een Coop winkel in het centrum

*Meppel:* Op 700 meter vanaf de passantenhaven Westeinde een grote AH supermarkt in het centrum (u volgt eerst het kanaal in noordelijke richting)

*Noordscheschut;* Op loopafstand (250 meter) van de passantenhaven een Spar supermarkt

*Nieuw Amsterdam;* Nabij de circa 750 m lange aanlegkade zelfs drie supermarkten

*Klazienaveen:* Als u met uw schip aan het einde van het v Echtskanaal nabij het centrum ligt, treft een bakker, Groenteboer en een supermarkt (Jumbo) binnen een loopafstand van 500 meter. Vanaf de zeer fraaie passantenhaven Oranjesluis is het echter circa 1,6 km.

*Ter Apel:* Op een afstand van circa 1 km van de passantenhaven een winkelcentrum met meerdere supermarkten (Coop komt u als eerste tegen)

*Musselkanaal:* Op loopafstand van de passantenhaven de supermarkten Lidl en Coop

*Stadskanaal:* Op korte loopafstand in het winkelcentrum drie (3) supermarkten (Jumbo, Albert Heijn en Aldi)

*Veendam:* Op 150 meter loopafstand (noordelijke richting) een winkelcentrum met een supermarkt van Albert Heijn












*Zuidbroek:* Bij de passantenhaven een Coop supermarkt

*Sappemeer:* Vanaf de passantenhaven (bij Historische Scheepswerf Wolthuis) op circa 600 meter loopafstand (zie de Tasmanvaarkaart) een Jumbo supermarkt

### **Fietsgebieden**










































































De vaarroute gaat voor het grootste deel door Drenthe waar het de moeite waarde is uw (vouw)fiets te pakken en de omgeving te verkennen. In de hierna volgende beschrijving van de vaarroute wordt dit bij de aanlegplaatsen vermeld.

Vaartraject (Groningen) V ⇨ P ⇨ O (Meppel)





































Km ↓ Raai	Km ↑	Toelichting
	74,5	Vaarweg knooppunt <b>V</b>
	0,0	74,5
	0,0	Aanlegkade Sluiskade
	0,0	74,5
	0,1	74,4 Eelderbrug ↓
	0,3	74,2 Spoorbrug
	2,4	72,1 Ketwich Verschuurbrug ↑
	4,0	70,5
	4,3	70,2 Aanlegoever
	5,8	68,7 Meerwegbrug
	11,7	62,8 Sluis De Punt
	14,1	60,4 Sluis Vries
	19,6	54,9 Aanlegplaats Oude Molensebrug
	21,9	52,6 Havenkanaal / Blauwe as
	23,0	51,5 Brug Enkeerpad
	23,8	50,7 Loonerbrug
	26,0	48,5 Sluis Havenkanaal
	26,2	48,3 Passantenhaven Havenkanaal
	27,6	46,9 Sluis 1
	27,8	46,7 De Vaart
	27,8	46,7 Passantenhaven De Vaart
		Bruggen in De Vaart + Blauwe As ↓
	29,3	45,2 Fietsbrug ↑
	29,5	45,0 Drentsche Hoofdvaart
	30,8	43,7 Passantenhaven Kloosterveen
	39,7	34,8 Vaarweg knooppunt <b>P</b>

Zuiderhaven Groningen  
 Havengeld verschuldigd aan de Havendienst Groningen  
 Noordelijk Scheepvaartmuseum Brugstraat 24  
 Bruggen: VHF9 / T 050 3188 500  
 Deze wordt slechts 2x per uur bediend  
 VHF9 / T 050 3188 500  
 Invaart Hoornse Diep naar het Paterswoldse meer  
 Geschikte aanlegplaats indien men te laat is voor brugbediening stad Groningen  
 VHF18 + bruggen tot sluis De Punt  
 VHF84 + bruggen  
 VHF84 + bruggen  
  
 Zelfbediening / plaatselijke bediening  
 Plaatselijke bediening  
 M 06 2279 8026  
 (sluizen en bruggen in de Blauwe As)  
  
 Havengeld  
  
 M 06 2550 3225  
 M 06 2279 8026  
 M 06 2279 8026  
 Bruggen en sluizen worden plaatselijk bediend. Brugwachters geven aan elkaar door dat u er aankomt  
  
 Havengeld  
 Witte Wijk (Friese Turfroute)

- Tasman vaarroutes -

	<b>43,8</b>	30,7 Passantenhaven Hoogersmilde (bij Pieter Hummelenbrug)	      
			Gratis overnachten
	<b>46,8</b>	27,7 Aanlegoever Venesluis	      
			Gratis overnachten
	<b>46,9</b>	27,6 Venesluis	
	<b>48,6</b>	25,9 Haarsluis	
	<b>51,1</b>	23,4 Aanlegoever Dieverbrug (gratis)	      
			Toiletgebouw bij sluis (gratis overnachten)
	<b>51,3</b>	23,2 Shell tankstation	Tanken aan de waterkant
	<b>51,6</b>	22,9 Passantenhaven Dieverbrug	      
			Havengeld via AanUit.net
			
	<b>51,7</b>	22,8 Sluis Dieverbrug	Plaatselijke bediening
	<b>52,0</b>	22,5 Aanlegoever Dieverbrug	      
			Toiletgebouw bij sluis (gratis overnachten)
	<b>58,4</b>	16,1 Aanlegoever Uffelte	     
			Gebruik toilet + douche bij wegrestaurant Frederikshaven (gratis overnachten)
	<b>59,7</b>	14,8 Uffeltersluis	Plaatselijk bediend
	<b>63,1</b>	11,4 Haveltersluis	Plaatselijk bediend
	<b>64,0</b>	10,5 Passantenhaven Havelte	     
			Gratis overnachten
			
	<b>68,7</b>	5,8 Spoorbrug	Prorail T 088 231 5006
	<b>69,3</b>	5,2 Paradijssluis	
	<b>71,2</b>	3,3 Galgenkampsbrug	VHF22 / T 0522 850 721
	<b>71,9</b>	2,6 Grote Kaapbrug	VHF22 / T 0522 850 721
			Wordt voor recreatievaart alleen op elk heel en halve uur geopend
	<b>72,0</b>	2,5 Passantenhaven Westeinde	      
			T 0522 850 720
	<b>72,4</b>	1,6 Tankstation Leusink Safety	T 0522 745 470 / M 06 2270 5163
	<b>74,5</b>	0,0 Vaarweg knooppunt O	

































**Vaartraject (Meppel) O ⇌ S (Stieltjeskanaal)**

Km ↓ Raai	Km ↑		Toelichting
0,0	54,1	Vaarweg knooppunt O	
0,0	54,1	Hoogeveense Vaart	
0,9	53,2	Brug Staphorster Grote Stouwe	VHF84 / T 0528 265 560 BB H30
	8,2	45,9 Sluis Rogat	VHF84 / T 0528 265 560
	8,6	45,5 Passantenhaven Rogat	       Gratis overnachten
	13,9	40,2 Ossesluis	VHF84 / T 0528 265 560
	19,7	34,4 Passantenhaven Echten	       Gratis overnachten 
	21,7	32,4 Nieuwebrugsluis	VHF18 / T 0528 265 560
			Bruggen VHF18 / T 0528 265 560 (slecht marifoonbereik)
	24,5	29,6 Passantenhaven Hoogeveen	      
	28,3	25,8 Tankstation Yachting Hogeveen in de industriehaven	Edisonbrug: VHF18
		Yachting Hogeveen in de industriehaven	Ook mogelijkheid om water te bunkeren
	28,3	25,8 Verlengde Hoogeveense Vaart ↓	Bruggen worden plaatselijk bediend. Brugwachters geven aan elkaar door dat u er aankomt
	29,3	24,8 Aanlegoever	Toiletgebouw bij sluis Noordscheschut
	29,4	24,7 Sluis Noordscheschut	       Gratis overnachten
	29,6	24,5 Passantehaven Noordscheschut	
	29,9	24,2 Tankstation op loopafstand	
	36,2	17,9 Passantenhaven Geesbrug	       Gratis overnachten
	51,8	2,3 Spoorbrug Veenoord	Prorail T 088 231 5006

- Tasman vaarroutes -

	<b>52,2</b>	1,9	Passantenhaven Nieuw Amsterdam	      
				Toiletgebouw bij de Coop Gratis overnachten
	<b>52,6</b>	1,5	Aanlegkade Nieuw Amsterdam	 
				Toiletgebouw bij de Coop Gratis overnachten
	<b>53,1</b>	1,0	Aanlegoever WSV Emmen	      
	<b>54,1</b>	0,0	Vaarweg knooppunt <b>S</b>	Zijkanaal: Stieltjeskanaal











































**Vaartraject (Stieltjeskanaal) S ⇔ T (Haren-Rütenbrock-Kanal)**

	Km ↓ Raai	Km ↑		Toelichting
	<b>0,0</b>	28,1	Vaarweg knooppunt <b>S</b>	Zijkanaal: Stieltjeskanaal
	<b>0,1</b>	28,0	Westerveense brug	VHF85
	<b>2,3</b>	25,8	Ericasluis	VHF20 / meldknop
	<b>2,9</b>	25,2	Passantenoever Erica	      Gratis overnachten
	<b>3,0</b>	25,1	Brug Erica	VHF85
	<b>4,1</b>	24,0	Oosterveense brug	VHF85
	<b>6,7</b>	21,4	Passantensteiger Klazienaveen	       1,5 km verder varen in v Echtenskanaal Gratis overnachten
	<b>6,7</b>	21,4	Veenvaart	Traject Veenvaart (Drentsche turfroute)
	<b>6,9</b>	21,2	Passantenhaven Oranjesluis	       Gratis overnachten 
	<b>7,1</b>	21,0	Oranjesluis	VHF20 / meldknop
	<b>7,2</b>	20,9	Aanlegoever	Toiletgebouw bij de sluis (stroompalen)
	<b>8,3</b>	19,8	Koning Willem Alexanderkanaal	
	<b>8,5</b>	19,6	Aanlegoevers in zijkanaal	
	<b>8,7</b>	19,4	Spaarsluis	Plaatselijk bediend
	<b>11,3</b>	16,8	Koppelsluis	Plaatselijk bediend
	<b>11,6</b>	16,5	Aanlegoever bij cafe-restaurant De Groene Trambrug	
	<b>11,7</b>	16,4	Trambrug	M 06 1902 7968

- Tasman vaarroutes -

































	<b>14,4</b>	13,7 Passantenhaven Veenpark	      
			Toiletten bij hoofdgebouw. Havengeld verschuldigd
	<b>15,4</b>	12,7 Historische sluis (staat open) W=4,85m	Let op rode licht: trein komt er aan
	<b>15,6</b>	12,5 Passantenhaven Veenpark	      
			Toiletten bij hoofdgebouw. Havengeld verschuldigd
	<b>16,7</b>	11,4 St Jozefbrug	 M 06 1657 0381
	<b>16,7</b>	11,4 Passantenkade Barger Compascuum	      
			Gratis overnachten
			
	<b>19,6</b>	8,5 Compascumersluis	Plaatselijk bediend
	<b>19,9</b>	8,2 Viertorenbrug	BB Hefhoogte = 3,5 m
	<b>22,1</b>	6,0 Sluis Jansenverlaat	Plaatselijk bediend
	<b>22,5</b>	5,6 Passantenoever	      
			Gratis overnachten
	<b>22,6</b>	5,5 Let op: nauw vaarwater wacht tot licht = groen	
	<b>23,7</b>	4,4 Aanlegplaats Klein Draaigie	Voorzieningen bij nabijgelegen café-restaurant
	<b>24,3</b>	3,8 Schniedersbrug ↑ Veenvaart	Drentsche turfroute
	<b>26,3</b>	1,8 Twee Provinciënbrug ↓ Ter Apelkanaal	Brugwachters geven aan elkaar door dat u er aankomt
	<b>27,9</b>	0,2 Sluis 8e Verlaat	
	<b>28,1</b>	0,0 Vaarweg knooppunt T	Haren-Rütenbrock-Kanal

**Vaartraject (Haren-Rütenbrock-Kanal) T ⇨ U ⇨ V (Groningen)**

	Km ↓ Raai	Km ↑		Toelichting
	0,0	68,9	Vaarweg knooppunt T	Haren-Rütenbrock-Kanal
	1,3	67,6	Sluis 7e Verlaat	Aangeven: Duitsland, jachthaven, Stadskanaal of Ruiten Aakanaal
	2,1	66,8		(O) Ruiten Aa kanaal
	2,3	66,6	Passantenhaven De Runde	       M 06 5026 1373 
	3,0	65,9	Hooilandbrug ↓	Begeleide vaart Ter Apelkanaal M 06 2396 6716
	3,4	65,5	Steigers Ter Apel	       Havengeld verschuldigd 
	8,9	60,0	Sluis 6e Verlaat	Plaatselijk bediend
	10,4	58,5	Ter Apelkanaal ↑	M 06 2396 6716
	10,4	58,5	Draaibrug Kerklaan	
	10,4	58,5	Het Stadskanaal ↓	Begeleide vaart Het Stadskanaal M 06 5124 5855
	11,3	57,6	Passantenhaven Spoordok Musselkanaal	       M 06 1774 6623
	11,8	56,1	Sluis 5e verlaat	
	15,0	53,9	Tankstation AVIA XPress	Tanken met jerrycans vanaf de aanlegsteiger
	15,9	53,0	Sluis 4e Verlaat	
	19,1	49,8	Sluis 3e Verlaat	
	19,7	49,2	Passantenhaven Eurobrug Stadskanaal (gratis; voor de voorzieningen een vaste bijdrage)	       M 06 5124 5855
	22,8	46,1	Sluis 2e Verlaat	
	25,5	43,4	Sluis 1e Verlaat	
	26,8	42,1	Brug Gietermond ↑	Bruggen en sluisen in begeleide vaart door Het Stadskanaal; M 5124 5855
	29,7	39,2	Spoorbrug Bareveld	<b>BB H37</b> Bediening 24 uur van te voren aanvragen bij STAR (T 0599 651 890)
	29,9	39,0	Het Stadskanaal	Aan steigers en kades mag gratis worden overnacht (ondiep bij de oevers)



- Tasman vaarroutes -

	<b>30,0</b>	38,9 Sluis Batjeverlaat + brug ↓	Brug- en sluisbediening in begeleide vaart M 06 2241 3827
	<b>32,8</b>	36,1 Afslag naar Langeboschermeer	
	<b>34,7</b>	34,2 Sluis Participantenverlaat	
	<b>35,9</b>	33,0 Oosterdiep ↑	Brug- en sluisbediening in begeleide vaart M 06 2241 3827
	<b>36,0</b>	32,9 Passantenhaven Molenstreek	       M 06 2241 3827
			
	<b>36,4</b>	32,5 Sluis	
	<b>36,5</b>	32,4 Vaarweg Molenstreek	Plaatselijke bediening sluis en bruggen
	<b>43,8</b>	25,1 AG.Wildervanck kanaal	Brugbediening op afstand VHF 22 of meldknop bij brug
	<b>43,8</b>	25,1 Vaarweg knooppunt <b>U</b>	
	<b>45,8</b>	23,1 Passantenhaven Zuidbroek	      
	<b>47,1</b>	21,8 Tankstation Jachtwerf Pedro-Boat	
	<b>50,4</b>	18,5	Historische scheepswerf Wolthuis (museum)
	<b>50,4</b>	18,5 Afslag passantenhaven Sappemeer	Gratis overnachten; geen voorzieningen, wel een supermarkt (Jumbo)
	<b>56,4</b>	12,5	Scheepswerven
	<b>65,4</b>	3,5 Tanken aan het water	Jachtwerf No Limit Ships Finse haven (T 050 5773 411)
	<b>66,1</b>	2,8 Winschoterdiep	Brugbediening alle bruggen VHF22 of meldknop
	<b>66,1</b>	2,8 Jachthaven GMC	       VHF31 / T 050 314 1728
	<b>66,1</b>	2,8 Kruising v Starckenborghkanaal / Eemskanaal / Winschoterdiep Vaarweg gedeelte Eemskanaal	BB H38
	<b>67,4</b>	1,5 Jachthaven Oosterhaven	       M 06 1134 3202
		Verbindingskanaal	Bruggen Groningen BB H30 VHF9 (T 050 318 8500)
	<b>68,9</b>	0,0	Noordelijk Scheepvaartmuseum
	<b>68,9</b>	0,0 Aanlegkade Sluiskade	Havengeld verschuldigd aan de Havendienst Groningen
	<b>68,9</b>	0,0 Vaarweg knooppunt <b>V</b>	Zuiderhaven stad Groningen