

# Scheepsbouwroute

- Tasman vaarroutes -



Tasmanroutes.nl

Lengte vaarroute:	94,8 km
Maximum snelheid:	6 - 13,5 km/uur
Laagste doorvaarthoogte vaste bruggen:	H37,5 (3,75 m)



De Scheepsbouwroute is op de **Tasmanvaarkaart** aangegeven als het traject V - Z - U - Groningen. De Tasmanvaarkaart is verkrijgbaar bij de maritieme musea in Groningen, bij de boekhandel, watersportwinkels en de nautische webshops op internet.

Bekijk de vaarroute en de points of interest in [Google Maps](#)



Die Fahrroute entspricht den Routen auf der Tasmanvaarkaart. Diese Fahrkarte ist erhältlich in den Schifffahrtsmuseen in Groningen, im Buchhandel, in Wassersportgeschäften und im Internet über das Internet. Schau die Route und Sehenswürdigkeiten in Google Maps

## Documenten / downloads / links

- fietsroutes bij aanlegplaatsen (zie de website)
- importeren van [tracks](#)

## Zelfbedieningsleutel

Bij deze vaartocht heeft u voor het bedienen van enkele bruggen en sluisen de koperen zelfbedieningsleutel nodig. Zie de verkrijgingsadressen op de website [tasmanroutes.nl](#) bij de menukeuzes: Tasmanvaarkaart ⇒ Tasman vaarroutes

## Diesel tanken

*Midwolda:* Bij de jachthaven van Midwolda kunt u nabij de sluis en direct aan de water diesel tanken. Het tankstation wordt bediend door de havenmeester (M 06 5230 7528)

*Zuidbroek:* Tanken aan het water bij jachtbouwer Pedro-Boat aan het Winschoterdiep

*Groningen:* Tanken in de Finse haven nabij de Euvelgunnerbrug bij Jachtwerf No Limit Ships (T 050 5773 411)

## Supermarkten

Op de route heeft u vijf mogelijkheden om levensmiddelen te kopen:

*Delfzijl:* Op 900 meter loopafstand van jachthaven 't Dok een Jumbo supermarkt aan de Jachtlaan in Delfzijl




































*Nieuwolda:* Aanleggen in de passantenhaven 't Dok in Nieuwolda. Op 500 meter afstand is een Attent buurtsuper aan de Hoofdstraat nr 6.

*Midwolda:* Aanleggen aan de kade, direct na de brug 'Eendrachtstil' in de Blauwe Passage. Op ruim 200 meter lopen treft u aan de Hoofdweg 159 een kleine supermarkt (Dagwinkel Midwolda) en even verder lopen op Hoofdweg 172 een Broodboetiek. Overigens zijn in de directe omgeving ook enkele restaurants.













































*Zuidbroek:* Bij de passantenhaven een Coop supermarkt

*Sappemeer:* Vanaf de passantenhaven (bij Historische Scheepswerf Wolthuis) op circa 600 meter loopafstand (zie de Tasmanvaarkaart) een Jumbo supermarkt

**Vaarrichting V ⇒ Z ⇒ U ⇒ Groningen**

	Km ↓ raai	Km ↑		Toelichting
	0,0	94,8	Vaarweg knooppunt <b>V</b>	Zuiderhaven stad Groningen
	0,0		Aanlegkade Sluiskade	Havengeld verschuldigd aan de Havendienst Groningen
	0,0			Noordelijk Scheepvaartmuseum (Brugstraat 24, Groningen)
			Verbindingskanaal	Bruggen Groningen BB H30 VHF9 (T 050 318 8500)
	1,5	93,3	Jachthaven Oosterhaven	       M 06 1134 3202
			Eemskanaal	BB H38
	2,8	92,0	Jachthaven GMC	       VHF31 / T 050 314 1728
	2,8	92,0	Kruising v Starckenborghkanaal en Winschoterdiep Eemskanaal	Bruggen VHF64 / meldknop
	22,0	72,8	Passantenhaven Appingedam - Sluis Groeve Noord: VHF64 - Eendrachtsbrug: M 06 4605 7914	       M 06 4605 7914
	25,4	69,4	Jachthaven 't Dok In de Oude Eems - Brug 15: VHF22	       T 0596 616 560
	25,4	69,4		
			Scheepswerf Niesten-Sander in het Oude Eemskanaal	

- Tasman vaarroutes -

Km ↓ raai	Km ↑	Toelichting	
		Eemskanaal	
	<b>25,4</b> <b>33,5</b>	69,4 Oosterhornkanaal + haven 61,3 Sluis Lalleweer	Bruggen + sluis VHF84 VHF84
		Toeleidingskanaal Termunterzijldiep Lalleweerbrug VHF84	
	<b>35,0</b>	59,8 Termunterzijldiep Jachthaven Termunterzijl Op circa 1,4 kmr	       JH Termunterzijl Plankpad 7, M +31(0)6 2273 5613
	<b>40,1</b> <b>41,9</b>	54,7 Brug de Scheve klap (BB) 52,9 Jachthaven Nieuwolda	Zelfbedienings sleutel        Dok 17, Nieuwolda; T 0596 541 118
	<b>41,9</b> <b>42,2</b>	52,9 Brug Hamrikerklap Nieuwolda (BB) 52,6 Houten fietsbrug Nieuwolda (BB) Nieuwe kanaal en Blauwe Passage	Zelfbedienings sleutel Zelfbedienings sleutel Passeerstroken om de 500 meter.
	<b>48,8</b>	46,0 Aanlegsteiger in Blauwe Passage	Inkopen Midwolda
	<b>50,3</b>	44,5 Sluis + brug (BB H27)	Zelfbedienings sleutel voor de sluis Brugbediening: zie (9) in document 'Bedieningstijden'
	<b>50,4</b>	44,4 Tankstation (benzine/diesel)	Tankstation bij de sluis Blauwe Passage
	<b>50,6</b>	44,2 Jachthaven Midwolda	       Strandweg 1, Midwolda; M 06 5230 7528
	<b>54,2</b>	Oldambtmeer 40,6 Jachthaven Havenkwartier	       Redersplein 6, Blauwestad; M 06 5230 7528
	<b>56,1</b> <b>58,6</b>	Oldambtmeer 38,7 Blauwediep 36,2 Sluis Blauwediep	Zelfbedienings sleutel
	<b>58,8</b> <b>59,3</b> <b>72,5</b>	36,0 Tunnel onder de A7 (H37,5) 35,5 Winschoterdiep 22,3 Vaarweg knooppunt U	Bruggen VHF22 A.G Wildervankkanaal
	<b>74,5</b>	20,3 Passantenhaven Zuidbroek	      

- Tasman vaarroutes -

	Km ↓ raai	Km ↑	Toelichting	
	75,8	19,0	Tankstation Jachtwerf Pedro-Boat	Finse haven nabij Euvelgunnerbrug
	79,1	15,7	Passantenhaven Sappemeer	(gratis overnachten) Geen voorzieningen
	79,1	15,7		
			Historische Scheepswerf Wolthuis is direct gelegen bij de passantenhaven	
	85,0	9,8		
	88,7	6,1	ZZ het Drentsche Diep, vaarverbinding naar het Zuidlaardermeer	

- Tasman vaarroutes -

Km ↓ raai	Km ↑	Toelichting
89,4	5,4	
	94,1	0,7 Tankstation Jachtwerf No Limit Ships
94,8	0,0	Eemskanaal <span style="float: right;">Kruising met van Starckenborghkanaal</span>