

Tasman Pounamuroute

- Tasman vaarroutes -



Lengte vaarroute:	71,4 km vanaf Akkrum
Maximum snelheid:	6 - 12,5 km/uur
Laagste doorvaarthoogte vaste bruggen:	H91



De Tasman Pounamuroute is op de **Tasmanvaarkaart** aangegeven als het traject J - N - V. De Tasmanvaarkaart is verkrijgbaar bij de maritieme musea in Groningen, bij de boekhandel, watersportwinkels en de nautische webshops op internet.

Bekijk de vaarroute en de points of interest in [Google Maps](#)



Die Fahrroute entspricht den Routen auf der Tasmanvaarkaart. Diese Fahrkarte ist erhältlich in den Schifffahrtsmuseen in Groningen, im Buchhandel, in Wassersportgeschäften und im Internet über das Internet.

Schau die Route und Sehenswürdigkeiten in [Google Maps](#)

Documenten / downloads / links

- fietsroutes bij aanlegplaatsen (zie de website)
- importeren van [tracks](#)

Diesel tanken

Ernewoude: Tanken aan het water bij tankstation Wester naast de passantenhaven (T 0511 539 243)

Gerkesklooster: Naast de passantenhaven De 4 Elementen kunt u direct aan het water diesel tanken bij Nautic Stroobos (T 0512 352 414)

Groningen: Jachthaven Reitdiephaven aan het Reitdiep tussen de Dorkwerdersluis en de Zuiderhaven (T 050 280 1155)

Supermarkten

Op de route kunt u op drie aanlegplaatsen uw levensmiddelen kopen

Akkrum: Supermarkt Poiesz, Kleef 2 op loopafstand van verschillende jachthavens








Ernewoude: Coop Supermarkt Wester, Wildswei 7 op zeer korte loopafstand van de passantenhaven

Burgum: Supermarkten Jumbo, Aldi en Plus op 600 á 700 m loopafstand van de passantenhaven Burgumermeer a/h Prinses Margrietkanaal














Brittil/Zuidhorn: Op fietsafstand van 2,2 km de supermarkten Albert Heijn, Aldi en Poiesz in het winkelcentrum

Groningen: Een grote Jumbo supermarkt bij de jachthaven Reitdiephaven en een kleine Albert Heijn supermarkt naast het Noordelijk Scheepvaartmuseum in de Brugstraat (nabij de aanlegkades Hoge der Aa in de Zuiderhaven).








Traject Akkrum (J) ⇨ Peanster Ie

Km ↓ raai	Km ↑		Toelichting
0,0	71,4	Meineslootbrug Akkrum	Bruggen Akkrum worden plaatselijk bediend
0,0	71,4	Vaarweg knooppunt J	
0,3	71,1	Gemeentelijke passantenhaven	      
			Haven na circa 150 m voor schepen met een lengte tot 10 meter. Beperkt aantal ligplaatsen
1,3	70,1	Spoorbrug Akkrum	BB H35 VHF18 of meldknop
5,7	65,7	Peanster Ie	Aansluitend: - Pounamuroute - Bonifaciusroute










Traject Peanster Ie ⇨ Eernewoude (Pounamuroute)

Km ↓ raai	Km ↑		Toelichting
5,7	65,7	Peanster Ee	
9,1	62,3	Kromme Ee	
13,0	58,4	Jachthaven De Veenhoop	      
			M 06 4609 6610
13,6	57,8	Wijde Ee	
14,0	57,4	Hooddambrug BB H25	VHF20 Geen bediening op zondag
15,7	55,7	Folkertsloot	
17,0	54,4	Tankstation Wester	
17,2	54,2	Passantenhaven Eernewoude	      
			M 06 1214 2631

Traject Eernewoude - Gerkesklooster











Km ↓ raai	Km ↑		Toelichting
17,2	54,2	Passantenhaven Eernewoude	
20,5	50,9	Prinses Margrietkanaal	
28,6	42,8	Passantenhaven Burgumermeer	      
			M 06 8323 2862
31,9	39,5	Burgumermeer	

- Tasman vaarroutes -

	33,9	37,5 Schuilenburgbrug	VHF22 Voor de recreatievaart geen meldknop
	44,8	26,6 Brug Stroobos	VHF20 BB H30
	45,6	25,6 Jachthaven De 4 Elementen	      
	45,6	25,8 Tankstation Nautic Stroobos	T 0512 712 400 T 0512 352 414

Gerkesklooster

Vanaf de passantenhaven De 4 Elementen is een mooie fietstocht te maken. Op de app van Route.nl activeert u de door ons gemaakte fietsroute 1297270. Zie ook bij Lutjegast op tasmanroutes.nl. Het startpunt is fietsknooppunt 7 en voert langs het kanaal en Lutjegast (Abel Tasman Museum), gelegen op een oude zandrug, door een zeer kenmerkend coulissen karakter van het houtsingellandschap in het Westerkwartier.

	51,5	19,9 Sluis Gaarkeuken	
	56,1	15,3 Jachthaven Brittil (via de Gabrug door Hoendiep) Niet altijd diesel beschikbaar	      
			T 0594 502 174
	63,1	8,3 Aduarderdiep	
	64,9	6,5 Reitdiep	Knooppunt (N)
	64,9	6,5 Dorkwerdersluis	
	64,9	6,5 Reitdiep	
	66,8	4,6 Zernikebrug	Brugbediening Havendienst Groningen VHF9 of T 050 318 8500
	67,4	4,0 Jachthaven Reitdiephaven	      
		Tankstation aan het water	M 06 3447 7366
	70,7	0,7 Noorderhaven	
	70,7	0,7 A	
	70,9	0,5 Aanlegkade Hoge der A	Liggeld Havendienst
	71,2	0,2 Museumbrug	Havendienst Groningen VHF9 of T 050 318 8500
	71,3	0,1 Aanlegkade Sluiskade	Liggeld Havendienst
	71,4	0,0 Zuiderhaven	Knooppunt (V)

Zuiderhaven Groningen



Aanleggen bij de Hoge der A of aan de Sluiskade in de Zuiderhaven betekent dat u kunt overnachten in het hart van de stad Groningen.

De Zuiderhaven werd aanvankelijk gebruikt voor het water van de A binnen de vesting Groningen. De plannen voor de huidige Zuiderhaven ontstaan na het aannemen van de Vestingwet in 1874. De bouw van de Friesch-Groningsche Beetwortel Suikerfabriek in 1914 zorgt voor extra scheepvaartverkeer in de Zuiderhaven. De haven is als zodanig niet meer in gebruik en liggen er zomers pleziervaartuigen.

Op loopafstand kunt u uw boodschappen doen, gezellig de stad in gaan en ook een bezoek brengen aan het Noordelijk Scheepvaartmuseum. U kunt ook besluiten nog 1,5 km verder te varen naar de jachthaven Oosterhaven, waar voorzieningen zijn en u eveneens vlak bij het centrum ligt.