

# Kapiteinshuisroute

- Tasman vaarroutes -




Lengte vaarroute:	32,6 km
Maximum snelheid:	6 - 12 km/uur
Laagste doorvaarthoogte vaste bruggen:	H50



De Tasman Kapiteinsroute is op de **Tasmanvaarkaart** aangegeven als het traject 'Het Stadskanaal' - W - U. De Tasmanvaarkaart is verkrijgbaar bij de maritieme musea in Groningen, bij de boekhandel, watersportwinkels en de nautische webshops op internet.

Bekijk de vaarroute en de points of interest in [Google Maps](#)

 Die Fahrroute entspricht den Routen auf der Tasmanvaarkaart. Diese Fahrkarte ist erhältlich in den Schifffahrtsmuseen in Groningen, im Buchhandel, in Wassersportgeschäften und im Internet über das Internet. Schau die Route und Sehenswürdigkeiten in Google Maps

## Documenten / downloads / links

- fietsroutes bij aanlegplaatsen (zie de website)
- importeren van [tracks](#)

## Supermarkten

Op de route kunt u op twee aanlegplaatsen uw levensmiddelen kopen

*Oude Pekela:* Op minder dan 100 meter lopen vanaf de aanlegsteigers bij de Wedderklap een winkelcentrum met supermarkten van Jumbo en Aldi.

*Nieuwe Pekela:* Op minder dan 100 meter lopen vanaf de aanlegsteiger voor Modehuis Tunteler aan het Pekeler hoofddeep, is een Poiesz supermarkt en op circa 130m lopen bij de draaibrug een brood- en banketbakker.

## Overnachten

Aan de oevers en steigers van het Pekeler mag (gratis) worden overnacht, evenals in de passantenhaven in Oude Pekela, gelegen op circa 200 meter vanaf de Blijhamsterbrug.

## Bezienswaardigheden
















Varende door het Pekeler hoofddeep is de karakteristieke veenkoloniale lintbebouwing langs het water nog goed herkenbaar.











Verschillende kapiteinswoningen zijn nog bewaard gebleven, waarvan er één als museum is te bezoeken.

Het museumschip 'De Familietrouw' ligt voor het museum 'Het Kapiteinshuis'. U vaart er langs. Mocht u het voornemen hebben te overnachten aan de aanlegsteiger in Nieuwe Pekela, dan is het bezoeken van het op slechts 500 meter afstand gelegen museum de moeite waard.

**Traject: 'Het Stadskanaal ⇒ Pekeler hoofddiep ⇒ Vaarweg kooppunt W**

Km ↓ raai	Km ↑		Toelichting
0,0	32,6	Het Stadskanaal	
0,0	32,6	Basculebrug	Bediening van deze brug en de brug 190 meter verder geschiedt door brugwachters van de begeleide vaart van het Stadskanaal (M 06 5124 5855)
	1,7	30,9 Koppelsluis	Brug- en sluisbediening Pekeler hoofddiep aanvragen op M 06 5171 2569 (begeleide vaart)
	4,8	27,8 Sluis Bovenverlaat	
	7,5	25,1 Sluis Middenverlaat	
	7,8	24,8	Museum Het Kapiteinshuis
	8,3	24,3 Aanlegsteiger 'Modehuis Tunteler'	Nieuwe Pekela (overnachten gratis)
	9,2	23,4 Sluis Benedenverlaat	
	12,3	20,0 Aanlegsteiger Wedderklap	Oude Pekela (overnachten gratis)
	13,9	18,7 Blijhamsterbrug	Brug- en sluisbediening Pekeler hoofddiep aanvragen op M 06 5171 2569
	13,9	18,7 Pekel Aa	
	14,1	18,5 Passantenhaven Oude Pekela	      
	16,4	16,2 Winschoterhoogebrug	Bediening op afstand (VHF22 / meldknop)
	18,6	14,0 Voet-/fietsbrug	BB H25 (zelfbediening)
	18,8	13,8 Vaarweg knooppunt W	

**Traject: 'W ⇒ Rensel ⇒ Winschoterdiep ⇒ U**

Km ↓ raai	Km ↑		Toelichting
18,8	13,8	Vaarweg knooppunt (W)	Pekel Aa
19,2	13,4	Spoorbrug Rensel	Bediening M 06 2286 1502
19,4	13,2	Winschoterdiep	
19,4	13,2	(O) Blauwediep naar Oldambtmeer	
20,9	11,7	Beertsterbrug	Bediening bruggen Winschoter op VHF22 of meldknop bij de brug
26,9	5,7	Eexterbrug	VHF 22 / meldknop
	27,7	4,9 (P) Passantenhaven Scheemda	       M 062897 4613
32,6	0,0	Vaarweg knooppunt U	(Z) A.G. Wildervanckkanaal