

Hanzeroute

- Tasman vaarroutes -




Lengte vaarroute:	47,4 km
Maximum snelheid:	6 - 12 km/uur
Laagste doorvaarthoogte vaste bruggen:	BB



De Tasman Hanzeroute is op de **Tasmanvaarkaart** aangegeven als het traject L - N - V. De Tasmanvaarkaart is verkrijgbaar bij de maritieme musea in Groningen, bij de boekhandel, watersportwinkels en de nautische webshops op internet.

Bekijk de vaarroute en de points of interest in [Google Maps](#)

 Die Fahrroute entspricht den Routen auf der Tasmanvaarkaart. Diese Fahrkarte ist erhältlich in den Schifffahrtsmuseen in Groningen, im Buchhandel, in Wassersportgeschäften und im Internet über das Internet.

Schau die Route und Sehenswürdigkeiten in Google Maps

Documenten / downloads / links

- fietsroutes bij aanlegplaatsen (zie de website)
- importeren van [tracks](#)

Diesel tanken

Lauwersoog: Tanken aan het water bij jachthaven Noordergat (T 0519 349 040)

Zoutkamp: Tanken aan het water bij jachthaven Hunzegat (M 06 8244 7205)

Lauwerzijl / Electra: Jachthaven De Waterwolf (M 06 5383 5091 / 06 3375 9345)

Groningen: Jachthaven Reitdiephaven aan het Reitdiep tussen de Dorkwerdersluis en de Zuiderhaven (T 050 280 1155)

Supermarkten

Op de route kunt u op drie aanlegplaatsen uw levensmiddelen kopen











Zoutkamp: Spar Bergstra, Dorpsstraat 1 op loopafstand van zowel de voormalige vissershaven als van de jachthaven Hunzegat

Groningen: Een grote Jumbo supermarkt bij de jachthaven Reitdiephaven en een kleine Albert Heijn supermarkt naast het Noordelijk Scheepvaartmuseum in de Brugstraat (nabij de aanlegkades Hoge der Aa in de Zuiderhaven).

Groningen: Op loopafstand van de Zuiderhaven een kleine AH supermarkt in de Brugstraat (naast het Noordelijk Scheepvaartmuseum)

Groningen: Op loopafstand van jachthaven Oosterhaven verschillende supermarkten in het centrum















Traject L - N - V: Lauwersmeer en Reitdiep

Km ↓ raai	Km ↑		Toelichting
	0,0	47,4 Robbengatsluis Lauwersoog	Vaarknooppunt (L) VHF85
	0,0	47,4 Jachthaven Noordergat Tanken aan het water	      
			T 0519 349 040



De jachthavens van Lauwersoog heeft u de unieke mogelijkheid met de (vouw)fiets het Nationaal park te ontdekken. Door ons is een fietsroute uitgezet langs vogelkijkhutten en uitzichttorens (zie bij aanlegplaatsen)

Tevens heeft u een mooie gelegenheid de museum reddingboot Gebroeders Luden te bezoeken. De reddingboot ligt aan de kade in de Buitenhaven. De kleine expositieruimte is er tegenover in het pand Haven 20 te Lauwersoog

	9,0	38,4 Zoutkamperril	
	14,5	32,9 Jachthaven Hunzegat Tanken aan het water	      
	14,6	32,8	(Z) De Lauwers
	14,9	32,5 Reitdiep	VHF85 bruggen en sluizen gehele traject (T 0519 349 043)
	15,1	32,3 Binnenhaven Zoutkamp	      
			Voormalige Vissershaven M 06 5105 0128

Zoutkamp



Zoutkamp is een prachtige aanlegplaats om er iets langer te verblijven. Bij het Visserijmuseum aan de Reitdiepskade zijn verschillende wandelroutes te verkrijgen.

Er zijn routes in veel variaties wat betreft onderwerp en afstand. In het dorp Zoutkamp kunt u ook rondwandelen met een gids; inlichtingen te verkrijgen bij het Visserijmuseum.

- Tasman vaarroutes -

U kunt ook besluiten een rondwandeling te maken waarbij u het vissersmonument op de dijk bij de Reitdiepsluis (Rijksmonument) zeker moet hebben gezien. Het herinnert aan de ramp van 1883 en de in de loop der jaren gebleven vissers op zee. Wij hebben voor u een mooie fietsroute van circa 22 km gemaakt (Route.nl nr 1299545). De fietsroute voert u naar de Borg Verhildersum in Leens en op de terugweg langs het Theehuis in Houwerzijl.

Km ↓ raai	Km ↑	Toelichting
 20,4	27,0	Jachthaven Waterwolf Tanken aan het water        M 06 5383 5091 M 06 3375 9345
 20,5	26,9	Schutsluis Lammerburen (staat meestal open)
20,6	26,8	(Z) Kommerzijlsterriet
30,0	17,4	(N) Kromme Raken
30,6	16,8	(N) Winsumerdiep
31,8	15,6	(Z) Aduarderdiep
 35,3	12,1	Jachthaven Garnwerd aan Zee        T 0594 628 130

Garnwerd




Dit wierdedorp aan het Reitdiep heeft één van de smalste straatjes van Nederland en beschikt over twee bekende restaurants, 'Garnwerd aan Zee' (tevens jachthaven) en het nostalgische 'Café Hammingh' dat als café-restaurant in gebruik is sinds 1835.

Dit café op de dijk vlak bij de jachthaven was ook een geliefd studieobject voor Ploeg-schilders als Jan van der Zee, Johan Dijkstra en George Martens.












Andere bezienswaardigheden in Garnwerd zijn:

- ✓ de 13e eeuwse Sint-Ludgerkerk
- ✓ de korenmolen 'De Meeuw', gelegen achter de jachthaven
- ✓ een deel van Garnwerd is bescherm dorpsgezicht. Dit is het gezicht op Café Hammingh vanaf de brug en het achterliggende deel van Garnwerd waarbinnen zich ook één van de smalste straatje van Nederland bevindt (Burgemeester Brouwersstraat)

Garnwerd is tevens een mooie aanlegplaats om van daaruit het achterliggende Reitdiepdal (Middag-Humsterland) met zijn vele wierden te verkennen.

36,4	11,0	(O) Sauwerder haven na 1,5 km
40,7	6,7	Platvoetbrug VHF85 bruggen en sluzen gehele traject Reitdiep (T 0519 349 043)
40,8	6,6	Vaarknooppunt (N) (O + W) v Starckenborghkanaal
 40,9	6,5	Dorkwerdersluis VHF85

- Tasman vaarroutes -

Km ↓ raai	Km ↑		Toelichting
42,8	4,6	Zernikebrug	Brugbediening Havendienst Groningen VHF9 of T 050 318 8500
	43,4	Jachthaven Reitdiephaven Tanken aan het water	       M 06 3447 7366
	46,7	0,7 Noorderhaven	
	46,9	0,5 Aanlegkade Hoge der A	Liggeld Havendienst
	47,2	0,2 Museumbrug	Havendienst Groningen VHF9 of T 050 318 8500
	47,3	0,1 Aanlegkade Sluiskade	Liggeld Havendienst
	47,4	0,0 Zuiderhaven	Vaarknooppunt (V)

Zuiderhaven Groningen



Aanleggen bij de Hoge der A of aan de Sluiskade in de Zuiderhaven betekent dat u kunt overnachten in het hart van de stad Groningen.

De Zuiderhaven werd aanvankelijk gebruikt voor het water van de A binnen de vesting Groningen. De plannen voor de huidige Zuiderhaven ontstaan na het aannemen van de Vestingwet in 1874.

De bouw van de Friesch-Groningsche Beetwortel Suikerfabriek in 1914 zorgt voor extra scheepvaartverkeer in de Zuiderhaven. De haven is als zodanig niet meer in gebruik en liggen er zomers pleziervaartuigen.

Op loopafstand kunt u uw boodschappen doen, gezellig de stad in gaan en ook een bezoek brengen aan het Noordelijk Scheepvaartmuseum. U kunt ook besluiten nog 1,5 km verder te varen naar de jachthaven Oosterhaven, waar voorzieningen zijn en u eveneens vlak bij het centrum ligt.