

Euregioroute

- Tasman vaarroutes -



- traject Groningen ⇨ Haren (Dtsl)	82,9 km
- traject Haren(Dtsl) ⇨ Eems ⇨ Delfzijl	103,7 km
- traject Delfzijl ⇨ Groningen	<u>26,0 km</u>
Totaal	212,6 km
Maximum snelheid:	6 - 13,5 km/uur
Laagste doorvaarthoogte vaste bruggen:	H42,5 (4,25 m)



De Euregioroute is op de **Tasmanvaarkaart** aangegeven als het traject V - U - T - Dortmund-Ems-Kanal - Z - V. De Tasmanvaarkaart is verkrijgbaar bij de maritieme musea in Groningen, bij de boekhandel, watersportwinkels en de nautische webshops op internet.

Bekijk de vaarroute en de points of interest in [Google Maps](#)



Die Fahrroute entspricht den Routen auf der Tasmanvaarkaart. Diese Fahrkarte ist erhältlich in den Schifffahrtsmuseen in Groningen, im Buchhandel, in Wassersportgeschäften und im Internet über das Internet.

Schau die Route und Sehenswürdigkeiten in Google Maps

Documenten (zie website)

- fietsroutes op de aanlegplaatsen
- document 'importeren van tracks'

Getijden op de Dollard/Eems

- hoog- en laag water [Delfzijl](#) (zie website)
- toelichting over [Getij](#): Voor de oversteek van Emden naar Delfzijl heeft het getij slechts een beperkte betekenis. Alleen i.v.m de stroming is oversteken het prettigst bij afgaand tij.



Hoog- en laag water [Emden](#)



Hoog- en laag water [Herbrum](#)

Diesel tanken

Groningen: Tanken in de Finse haven nabij de Euvelgunnerbrug bij Jachtwerf No Limit Ships (T 050 5773 411)

Zuidbroek: Tanken aan het water bij jachtbouwer Pedro-Boat aan het Winschoterdiep

Ter Apel: Bij Tankstation Potze; aan het water in het Haren-Rütenbrock-Kanal (HRK) (T 0599 581 604)

Haren: Bunkerstation Haren (Hafen Haren); Op circa 800 meter vanaf het HRK richting Emden; na 200 meter aan bakboordzijde in de haven

Delfzijl: Zeilvereniging Neptunus; aan de steiger in de Handelshaven

Supermarkten

Op de route treft u drie aanlegplaatsen om levensmiddelen te kopen:

Groningen: Op loopafstand van jachthaven Oosterhaven. Nabij Zuiderdiep / Oosterstraat een Jumbo en een Albert Heijn supermarkt

Sappemeer: Vanaf de passantenhaven (bij Historische Scheepswerf Wolthuis) op circa 600 meter loopafstand (zie de Tasmanvaarkaart) een Jumbo supermarkt

Zuidbroek: Bij de passantenhaven een Coop supermarkt

Veendam: Op 150 meter loopafstand (noordelijke richting) een winkelcentrum met een supermarkt van Albert Heijn

Stadskanaal: Op korte loopafstand in het winkelcentrum drie (3) supermarkten (Jumbo, Albert Heijn en Aldi)

Musselkanaal: Op loopafstand van de passantenhaven de supermarkten Lidl en Coop

Ter Apel: Op een afstand van circa 1 km van de passantenhaven een winkelcentrum met meerdere supermarkten (Coop komt u als eerste tegen)

Haren: Op circa 1,5 km vanaf de jachthaven (loop langs het HRK) treft u een Aldi en een Lidl

Delfzijl: Op loopafstand in het winkelcentrum een Albert Heijn en even verderop een Lidl
























Over deze vaarroute

De totale route vaart in circa 8 dagen. Een mooi vaartraject voor een vakantie van 14 dagen. Voor de vaarplanning is het goed te weten dat u het traject in Duitsland over de Eems van Haren naar Delfzijl u in 3 dagenvaart, tenzij u tussentijds ook Papenburg, Weener, Leer en/of Emden wilt bezoeken. Behalve in Emden zijn deze plaatsen pas te bezoeken nadat u een (getijde)sluis bent gepasseerd. Het traject van de getijde sluis Herbrum naar Delfzijl kunt u, bij een gunstig getij in één dag varen omdat u een stevige stroom mee heeft. Als u laat in de ochtend start kan het zijn dat u die dag naar Emden vaart en de volgende dag de oversteek naar Delfzijl maakt.







































Traject Groningen V ⇨ T ⇨ Haren (Dtsl)

	Km ↓ raai	Km ↑		Toelichting
	0,0	82,9	Vaarweg knooppunt V	Zuiderhaven stad Groningen
	0,0	82,9	Aanlegkade Sluiskade	Havengeld verschuldigd aan de Havendienst Groningen
	0,0	82,9		Noordelijk Scheepvaartmuseum
			Verbindingskanaal	Bruggen Groningen BB H30 VHF9 (T 050 318 8500)
	1,5	81,4	Jachthaven Oosterhaven	       M 06 1134 3202 BB H38
	2,8	80,1	Vaarweg gedeelte Eemskanaal Kruising v Starckenborghkanaal / Eemskanaal / Winschoterdiep	
	2,8	80,1	Jachthaven GMC	       VHF31 / T 050 314 1728
	2,8	80,1	Winschoterdiep	Brugbediening alle bruggen VHF22 of meldknop
	3,5	79,4		Jachtwerf No Limit Ships Finse haven (T 050 5773 411)
	12,5	70,4		Scheepswerven
	18,5	64,4	Afslag passantenhaven Sappemeer	Gratis overnachten; geen voorzieningen, wel een supermarkt (Jumbo)
	18,5	64,4		
				
			Historische scheepswerf Wolthuis (museum)	
	21,8	61,1	Tankstation Jachtwerf Pedro-Boat	

- Tasman vaarroutes -







	23,1	59,8 Passantenhaven Zuidbroek	      
	25,1	57,8 Vaarweg knooppunt U	
	25,1	57,8 AG.Wildervanck kanaal	VHF22 of meldknop bij brug
	32,4	50,5 Vaarweg Molenstreek	Plaatselijke bediening sluis en bruggen
	32,5	50,4 Sluis	
	32,9	50,0 Passantenhaven Molenstreek	      
			M 06 2241 3827
	32,9	50,0	
			
		Veenkoloniaal museum op loopafstand	
	33,0	49,9 Oosterdiep ↓	Brug- en sluisbediening in begeleide vaart M 06 2241 3827
	34,2	48,7 Sluis Participantenverlaat	
	36,1	46,8 Afslag naar Langeboschermeer	
	38,9	44,0 Sluis Batjeverlaat + brug ↑	Brug- en sluisbediening in begeleide vaart M 06 2241 3827
	39,0	43,9 Het Stadskanaal	Aan steigers en kades mag gratis worden overnacht (ondiep bij de oevers)
	39,2	43,7 Spoorbrug Bareveld	BB H37 ⇒ Bediening 24 uur van te voren aanvragen bij STAR (T 0599 651 890)
	42,1	40,8 Brug Gietermond ↓	Begeleide vaart; M 5124 5855
	43,4	39,5 Sluis 1e Verlaat	
	46,1	36,8 Sluis 2e Verlaat	

- Tasman vaarroutes -

	49,2	33,7 Passantenhaven Eurobrug Stadskanaal (gratis; voor de voorzieningen een vaste bijdrage)	      
		M 06 5124 5855	
	49,8	33,1 Sluis 3e Verlaat	
	53,0	29,9 Sluis 4e Verlaat	
	53,9	29,0 Tankstation AVIA XPress	Tanken met jerrycans vanaf de aanlegsteiger
	56,1	25,8 Sluis 5e verlaat	
	57,6	25,3 Passantenhaven Spoordok Musselkanaal	      
		M 06 1774 6623	
	58,5	24,4 Het Stadskanaal ↑	Begeleide vaart M 06 5124 5855
	58,5	24,4 Draaibrug Kerklaan	
	58,5	24,4 Ter Apelkanaal ↓	Begeleide vaart M 06 2396 6716
	60,0	22,9 Sluis 6e Verlaat	
	65,5	17,4 Steigers Ter Apel	      
		Havengeld verschuldigd	
	65,9	17,0 Hooilandbrug ↑	Begeleide vaart M 06 2396 6716
	66,6	16,3 Passantenhaven De Runde	      
		M 06 5026 1373	
	66,8	16,1	(O) Ruiten Aa kanaal
	67,6	15,3 Sluis 7e Verlaat	M 06 2396 6733 Aangeven: Veenvaart of Duitsland
	68,9	14,0 Vaarweg knooppunt T ↑	Bediening Hefbrug M 06 2396 6733

	Km ↓ raai	Km ↑	Toelichting
	68,9	14,0	Vaarweg knooppunt T ↑ Bediening Hefbrug M 06 2396 6733
	68,9	14,0	Haren-Rütenbrock-Kanaal
	69,0	13,9	Tankstation Potze
	69,5	13,4	Sluis III ↓ M 0049 171 4772 783
	72,0	10,9	Sluis II
	82,8	0,1	Sluis I ↑ M 0049 171 4772 783
	82,9	0,0	Eems / Dortmund-Ems-Kanaal Km-raai 178,1

Traject Haren ⇨ Eems / DEK ⇨ Emden ⇨ Delfzijl (Z)

Km ↓ raai	Km ↑		Toelichting
178,1	104,6	Haren-Rütenbrock-Kanal Yachthafen Haren-Ems (bij Km-raai 177,9)	(vaarafstand vanaf Groningen = 82,9 km)       M 0049 173 4645 990







Yachthafen Haren-Ems

	179,0	103,7	Bunkerboot Lohman	Op de hoek 'Am Neuen Hafen' Am Alten Hafen 8 M 0049 160 9645 6671, of T 0049 5932 734 70
	185,9	96,8	Schleuse Hilter	VHF81 of T 0049 5933 1684
	195,1	87,6	Schleuse Düthe	VHF79 of T 0049 5933 510
	199,0	83,7	Marinapark Emstal	      T 0049 4963 910 810
	202,5	80,2		(O) Küstenkanaal
	205,9	76,8	Schleuse Bollingerfähr	VHF78 of T 0049 4963 1638
	211,1	71,6	Ems-Yacht Club Lingen-Herbrum in afgedamde zijtak Oude Eems (zie foto op volgende pagina)	      T 0049 4962 442





























- Tasman vaarroutes -



De eerste steiger (gratis) is eigendom van voormalig hotel Emsblick en verkeert in een zeer slechte staat. De volgende twee drijvende steigers (zie foto) zijn eigendom van Ems-Yacht Club Lingen-Herbrum (havengeld) en heeft u ook de beschikking over stroom en water.

	212,6	70,1 Schleuse Herbrum Getijde sluis		Raadpleeg Getijde
		Eems (getijde rivier)		
	225,8	56,9		Papenburger Sielkanal
	7,6	49,3		Weener
	14,0	42,9		Leer
	32,1	24,8 Emssperrwerk		(staat meestal open)
	33,9	23,0 Ditzumer Haven (meeste schepen vallen droog)		T 0049 4902 391
	41,0	15,9 Buitenhaven Emden		Raadpleeg getijde
	56,9	0,0 Eems / Dollard oversteken		15,9 km tot zeesluis Farmsum
Marifoon	Verkeerspost	Marifoonkanalen Eems/ Dollard		
VHF03	Delfzijl Radar	Dit blokkanaal is onderdeel van het VTS-systeem. Pleziervaart mag zich ook aan- en afmelden (dit is niet verplicht!).		
VHF15	Ems Rivier Radar	Verkehrzentrale Ems, tel. 0049 4927 18770		
VHF26	Zeesluizen	Farmsum T 0596 633 860		
VHF66	Havendienst Delfzijl	(T 0596 640 477) na elk even uur, elke 10 minuten scheepvaartberichten		

Traject Delfzijl (Z) ⇒ Groningen

	Km ↓ raai	Km ↑		Toelichting
	0,0	26,0	Jachthaven Neptunus Delfzijl	      
			Tankstation bij jachthaven	M 06 1238 6446
	0,0	26,0		
				
			Muzeeaquarium op loopafstand	
	0,0	26,0	Zeesluis Farmsum / Delfzijl	Vaarweg knooppunt (Z) VHF26 of T 0596 633 860
			Eemskanaal	Bruggen VHF64 / meldknop
	3,3	22,7	Jachthaven 't Dok In de Oude Eems - Brug 15: VHF22	       T 0596 616 560
	6,7	19,3	Passantenhaven Appingedam - Sluis Groeve Noord: VHF64 - Eendrachtsbrug: M 06 4605 7914	       M 06 4605 7914
	26,0	0,0	Kruising v Starckenborghkanaal / Eemskanaal / Winschoterdiep	