

Bonifaciusroute

- Tasman vaarroutes -




Tasmanroutes.nl

Lengte vaarroute:	66,0 km
Maximum snelheid:	6 - 12,5 km/uur
Laagste doorvaarthoogte vaste bruggen:	BB



Deze aanlooproute is op de Tasmanvaarkaart aangegeven als het traject J - K - M. De Tasmanvaarkaart is verkrijgbaar bij de maritieme musea in Groningen, bij de boekhandel, watersportwinkels en de nautische webshops op internet. Bekijk de aanlooproute en de points of interest in [Google Maps](#)

 Die Fahrroute entspricht den Routen auf der Tasmanvaarkaart. Diese Fahrkarte ist erhältlich in den Schifffahrtsmuseen in Groningen, im Buchhandel, in Wassersportgeschäften und im Internet über das Internet. Schau die Route und Sehenswürdigkeiten in [Google Maps](#)

Documenten / downloads / links

- fietsroutes bij aanlegplaatsen (zie de website)
- importeren van [tracks](#)

Diesel tanken

Grou: Naast de gemeentelijke passantenhaven tanken aan het water bij Watersportbedrijf Anja (Meersweg 9a) op de kop van de lange steiger; T 0566 621 373

Grou: even ten noorden van Grou, op 1,3 km noordelijk van de brug Gallebrege (BB H30) diesel tanken bij jachtwerf Leechlan (Leechlan 4); M 06 5155 4218

Wergea: Bij jachtwerf vd Werff (Nieuwe Hoek 17) tanken aan het water. De jachtwerf is tevens passantenhaven.

Leeuwarden: Aan het water tanken bij Hemrik Marine Vanaf het Harinxmakanaal de Wijde Greuns invaren. Op circa 650 m noordelijk van de Greunsbrug (BB H25)

Dokkumer Nieuwe Zijlen: Blauwe diesel tanken bij jachthaven Lunegat

Supermarkten

Op de route treft u vier aanlegplaatsen om levensmiddelen te kopen:









Grou: Op 400 meter van de gemeentelijke passantenhaven een Poiesz supermarkt (Parkstraat 3) en op ruim 900 meter een Lidl (J.W.de Visserwei 1) en een Jumbo (Stationsweg 38)

Wergea: Op 450 meter van de passantenhaven Jachtwerf vd Werff een Attent supermarkt aan de Kerkbuurt 19















Leeuwarden: Op ruim 700 meter vanaf de passantenhaven Prinsentuin een grote Jumbo supermarkt (Hoeksterpad 1) en op ruim één kilometer een Poiesz en een AH-supermarkt

Dokkum: Afhankelijk waar u met de boot ligt, op loopafstand twee supermarkten. Een Lidl aan de Walddyk 1 en een Spar aan de Liudgerleane 1.












































Traject Akkrum (J) ⇒ Peanster Ie

Km ↓ raai	Km ↑		Toelichting
0,0	71,2	Meineslootbrug Akkrum	Bruggen Akkrum worden plaatselijk bediend
0,0	71,2	Vaarweg knooppunt J	
	0,3	Gemeentelijke passantenhaven	       <p>Haven na circa 150 m voor schepen met een lengte tot 10 meter. Beperkt aantal ligplaatsen</p>
1,3	69,9	Spoorbrug Akkrum	BB H35 VHF18 of meldknop
5,7	65,5	Peanster Ie	Aansluitend: - Pounamuroute - Bonifaciusroute

Peanster Ie ⇒ Grou ⇒ Leeuwarden ⇒ Dokkum ⇒ Lauwersmeer (M)

Km ↓ raai	Km ↑		Toelichting
5,7	65,5	Peanster Ie	
7,4	63,8	Prinses Margrietkanaal	
	7,5	Diesel Tanken	Watersportbedrijf Anja T 0566 621 373
	7,6	Gemeentelijke passantenhaven Grou	       <p>M 06 5315 1298</p>
8,5	62,7	Gallebrug	Plaatselijke bediening BB H30
	9,8	Diesel tanken	Jachtwerf Leechlan M 06 5155 4218
10,1	61,1	Tutsebrug	BB H29,5
14,8	56,4	Palmabrug	BB H30
	15,9	Passantenhaven jachtwerf vd Werff Tanken aan het water	       <p>M 06 2021 6533 (na 400 meter in de Wergaastervaart)</p>
	17,8	Himpenser Wielen	
18,9	52,3	Harinxmakanaal	
	20,8	Tanken aan het water	Bij Hemrik Marine na circa 1 km in de Wijde Greun; T 058 288 0007
27,1	44,1	Vaarweg knooppunt K Verbindingskanaal Leeuwarden	
28,0	43,2	Slauerhoffbrug	VHF84; Bediening op afstand; uw schip wordt gevolgd via camera's
28,6	42,6	Hermesbrug	VHF84

- Tasman vaarroutes -

	28,7	42,5 Aanlegsteiger	Bediening innamestation niet mogelijk
	29,5	41,7 Verlaatsbrug	VHF84
	30,1	41,1 Vrouwenpoortsbrug	Plaatselijk bediend
		Passantenhaven Prinsentuin	      
	31,0	40,2 Noorderbrug Dokkumer Ee	Plaatselijk bediend
	31,9	39,3 Eebrug	VHF84
	43,7	27,5 Van Steenhuizenbrug	Plaatselijk bediend; brugwachter rijdt mee
	44,0	27,2 Brug Burdaard	naar volgende brug; Bruggeld € 3,50
	48,1	23,1 Klaarkampsterbrug	Plaatselijk bediend
	52,2	19,0 Altena Dokkum	Plaatselijk bediend; brugwachter fiets mee; bruggeld € 5,-
	52,6	18,6 Klaarkampsterbrug Passantenhaven Baantjergracht Dokkum	       M 06 5116 9054
	53,2	18,0 Woudpoortsbrug Passantenhaven Zuidergracht Dokkum	       M 06 5116 9054
	53,7	17,5 Dokkumer Grootdiep	
	54,2	17,0 Fietsbrug	VHF22 - BB H29
	54,8	16,4 Schreiersbrug	VHF22 - BB H29
	55,8	15,4	Strobosser Trekvaart (richting Kollum) H28
	60,5	10,7 Ir Woudabrug	VHF22
	63,1	8,1 BB brug	VHF20
	64,2	7,0 Passantenhaven	      
	64,2	7,0	Sylster Ryd (richting Kollum)
	64,5	6,7 Sluis Dokkumer Nieuwe Zijlen	VHF20 Plaatselijk bediend
		Dokkumer Diep	
	65,2	6,0 Passantenhaven Lunegat	      
		Tanken Blauwe diesel	T 0511 408 303
	70,5	0,7 Lauwersmeer	
	71,2	0,0 Vaarweg knooppunt M	