

Heerenveenroute I - J

- Tasman vaarroutes -



Lengte vaarroute:	32,6 km
Maximum snelheid:	6 - 12 km/uur
Laagste doorvaarthoogte vaste bruggen:	H55 (5,5 meter)



Deze aanlooproute is op de Tasmanvaarkaart aangegeven als het traject I - J via de Tsjonger en de Engelenfeart bij Heerenveen. De Tasmanvaarkaart is verkrijgbaar bij de maritieme musea in Groningen, bij de boekhandel, watersportwinkels en de nautische webshops op internet.

Bekijk de aanlooproute en de points of interest in [Google Maps](#)



Die Fahrroute entspricht den Routen auf der Tasmanvaarkaart. Diese Fahrkarte ist erhältlich in den Schifffahrtsmuseen in Groningen, im Buchhandel, in Wassersportgeschäften und im Internet über das Internet. Schau die Route und Sehenswürdigkeiten in [Google Maps](#)




Documenten / downloads / links

- fietsroutes bij aanlegplaatsen (zie de website)
- importeren van [tracks](#)

Supermarkten

Akkrum: Poiesz, Kleef 2

Traject Jonkers- of Helomavaart (I) ⇒ Passantenhaven Langweer

Km ↓ raai	Km ↑		Toelichting
0,0	32,6	Jonkers- of Helomavaart (I)	
0,0	32,6	De Tsjonger	
	3,1	Marrekrite aanlegplaats	(eiland bij de Broeresloot)
	4,9	Marrekrite aanlegplaats	(eiland)
	7,9	Engelenfeart (Engelenvaart)	Richting Heerenveen
	10,5	Brug Nieuwe Schoot BB H7,5	VHF18
	11,8	Rottumerbrug BB H10,5	VHF18
	13,4	19,2	Naar centrum Heerenveen (H27)
	14,3	Jousterbrug BB H10,5	VHF18
	15,0	17,6	Vaste brug in de A7 (H55)
	19,9	12,7	Marrekrite aanlegplaats Eiland (Nonnengat)
	21,1	11,5	Muntsjerak (richting Friese Turfroute) Spoorbrug Heerenveen BB H13,5 (Prorail: T 088 231 5006)

- Tasman vaarroutes -

	25,5	7,1 Meinesloot	
	26,6	6,0 Jachthaven Tusken De Marren	      
	26,9	5,7 Kromme Knilles	T 0566 652 789 Brug BB; Bruggen Akkrum worden plaatselijk bediend
	26,9	5,7 Vaarweg knooppunt J	
	27,2	5,4 Gemeentelijke passantenhaven	      
	28,2	4,4 Spoorbrug Akkrum	Haven na circa 150 m voor schepen met een lengte tot 10 meter. Beperkt aantal ligplaatsen BB H35 VHF18 of meldknop
	32,6	0,0 Peanster Ie	Aansluitend: - Pounamuroute (naar het Van Starckenborghkanaal) - Bonifaciusroute (via Leeuwarden en Dokkum)