

Tjeukemeerroute I - J

- Tasman vaarroutes -




Tasmanroutes.nl

Lengte vaarroute:	35,7 km
Maximum snelheid:	6 - 12 km/uur
Laagste doorvaarthoogte vaste bruggen:	H115 (11,5 meter)



Deze aanlooproute is op de Tasmanvaarkaart aangegeven als het traject I - J via het Tjeukemeer en de Langweerder Wielen. De Tasmanvaarkaart is verkrijgbaar bij de maritieme musea in Groningen, bij de boekhandel, watersportwinkels en de nautische webshops op internet.

Bekijk de aanlooproute en de points of interest in [Google Maps](#)

 Die Fahrroute entspricht den Routen auf der Tasmanvaarkaart. Diese Fahrkarte ist erhältlich in den Schifffahrtsmuseen in Groningen, im Buchhandel, in Wassersportgeschäften und im Internet über das Internet. Schau die Route und Sehenswürdigkeiten in [Google Maps](#)

Documenten / downloads / links

- fietsroutes bij aanlegplaatsen (zie de website)
- importeren van [tracks](#)

Diesel tanken

Echtenerbrug: Jachtwerf en haven De Merenpoort BV, Pier Christiaanssleat, T 0514 541 463

Boornzwaag: Aan de Skartster Rien (Scharsterrijn) nabij de Langweerder Wielen; Jachthaven Langweerder Wielen, T 0513 499 998

Supermarkten

Op de route treft u drie aanlegplaatsen om levensmiddelen te kopen:

Echtenerbrug: SPAR Oenema, Duimstraat 51-53


















Langweer: Troefmarkt Van Dijk, Buorren 24

Akkrum: Poiesz, Kleef 2













Traject Jonkers- of Helomavaart (I) ⇔ Passantenhaven Langweer

Km ↓ raai	Km ↑	Toelichting
0,0	35,7	Jonkers- of Helomavaart (I)
0,0	35,7	De Tsjonger
0,7	35,0	Pier Christiaanssleat
2,8	32,9	Brug BB H8
 	3,1	32,6 Jachtwerf en haven De Merenpoort T 0514 541 463
		Bruggeld verschuldigd        T 0514 541 463
	3,7	32,0 Tjeukemeer
	8,6	27,1 Skarster Rien (Scharsterrijn)

- Tasman vaarroutes -

	11,5	24,2	Scharsterrijnbrug BB H35,5	Pauze van 16.15 - 18.15
	12,5	23,2	Scharsterbrug BB H13	VHF85
	15,7	20,0	Jachthaven Langweerder Wielen Boornzwaag	      
				T 0513 499 998
	16,0	19,7	Langweerder Wielen	
	+1,2		Passantenhaven Langweer (+ 1,2 km vanaf de Scharsterrijn)	      
				M 06 2762 6528

Scharster Rien (Scharsterrijn) ⇒ Akkrum (J) ⇒ Peanster Ae

	Km ↓ raai	Km ↑		Toelichting
	0,0	19,7	Langweerder Wielen	
	1,6	18,1	Noarder Ald Wei	Vaste brug H115
	4,7	14,0	Goingarjipster Pollen	
	9,3	10,4	Heerenzijl	Brug BB H25
	11,6	8,1	Kruiswater	
	11,8	7,9	Meinesleat (Meinesloot)	
	13,7	6,0	Jachthaven Tusken De Marren	      
				T 0566 652 789
	14,0	5,7	Kromme Knilles	Brug BB; Bruggen Akkrum worden plaatselijk bediend
	14,0	5,7	Vaarweg knooppunt J	
	14,3	5,4	Gemeentelijke passantenhaven	      
				Haven na circa 150 m voor schepen met een lengte tot 10 meter. Beperkt aantal ligplaatsen
	15,3	4,4	Spoorbrug Akkrum	BB H35 VHF18 of meldknop
	19,7	0,0	Peanster Ie	Aansluitend: - Pounamuroute (naar het Van Starckenborghkanaal) - Bonifaciusroute (via Leeuwarden en Dokkum)