

Weerribbenroute

- Tasman vaarroutes -




Lengte vaarroute:	38,7 km
Maximum snelheid:	6 - 9 km/uur
Laagste doorvaarthoogte vaste bruggen:	H54 (5,4 m)



Deze aanlooproute is op de Tasmanvaarkaart aangegeven als het traject B - I. De Tasmanvaarkaart is verkrijgbaar bij de maritieme musea in Groningen, bij de boekhandel, watersportwinkels en de nautische webshops op internet.

Bekijk de aanlooproute en de points of interest in [Google Maps](#)

 Die Fahrroute entspricht den Routen auf der Tasmanvaarkaart. Diese Fahrkarte ist erhältlich in den Schifffahrtsmuseen in Groningen, im Buchhandel, in Wassersportgeschäften und im Internet über das Internet. Schau die Route und Sehenswürdigkeiten in [Google Maps](#)

Documenten / downloads / links

- fietsroutes bij aanlegplaatsen (zie de website)
- importeren van [tracks](#)

Supermarkten

Op de route treft u vier aanlegplaatsen om levensmiddelen te kopen:







Vollenhove: Op circa 800 meter, oostelijk van de passantenhaven een Aldi en een Coop supermarkt aan de Molenberg.

Blokzijl: Op nog geen 400 meter van de haven aan de andere kant van de sluis een Coop supermarkt aan de 'Boffersweidje'.

































Ossenzijl: Een kleine buurtsuper aan de Oudeweg 11 op circa één kilometer aan de andere kant van de Kalenbergergracht

Echtenerbrug: Op circa 200 meter vanaf de passantenkade aan de Turfkade (oostelijk van de brug) een Spar supermarkt (Duimstraat 51)

Zwartemeer (B) ⇒ Blokzijl ⇒ Ossenzijl ⇒ De Tsjonger (I)

Km ↓ raai	Km ↑		Toelichting
		Zwarte Meer	
0,0	38,7	Vaarweg knooppunt B	
1,5	37,2	Vollenhoverkanaal	
1,8	36,9	Kadoeler brug	VHF18 / T 0527 252 431 BB H26
	7,2	Passantenhaven Vollenhove	     
	7,4	Vollenhoverbrug	M 06 2065 8979 T 0320 263 051 BB H31

- Tasman vaarroutes -

	12,4	26,3	Passantenhaven Blokzijl	      
				M 06 5150 8322
	12,5	26,2	Sluis Blokzijl	Plaatselijk bediend
			Noorderdiep	
	12,9	25,8	Innamestation vuil water	
	13,0	25,7	Aanlegoever	
	15,0	23,7	Giethoornsche Meer Riete / Wetering	
	16,3	22,4	Muggenbeet	
	17,1	21,6		Steenwijkerdiep
	17,9	20,8	Scheerebrug	BB - plaatselijk bediend
	20,6	18,1	Aanlegoever	2x24 uur
	20,9	17,8	Kalenbergergracht	
	22,0	16,7	Aanlegoever	2x24 uur
	22,3	16,4	Aanlegoever	2x24 uur
	23,1	15,6	Kalenbergerbrug	BB - plaatselijk bediend Bruggengeld 2019: € 2,20
	27,2	11,5	Passantenhaven De Kluft	      
	27,6	11,1		Kanaal Steenwijk - Ossenzijl
	27,7	11,0	Brug Ossenzijl	Plaatselijk bediend
	28,7	10,0	De Lende	
	31,7	7,0	Passantenhaven Driewegsluis	      
				M 06 5370 2268
	31,7	7,0	Linthorst Homansluis	Plaatselijk bediend
			Jonkers- of Helomavaart	Bruggen worden plaatselijk bediend
	38,7	0,0	Vaarweg knooppunt I De Tsjonger of Kuunder	