

Kampenroute 1

- Tasman vaarroutes -



Totale lengte vaarroute	44,0 km	
traject A - Q	19,2 km	A ⇨ Reevediep ⇨ Geldersche IJssel ⇨ Q
traject Q - O	24,8 km	Q ⇨ Zwolle-IJsselkanaal ⇨ Zwarte Water ⇨ O
Maximum snelheid	6 - 20 km/h	
Laagste doorvaart vaste bruggen:	H40 (4,0 m)	



Deze aanlooproute is op de Tasmanvaarkaart aangegeven als traject het A - O - Q. De Tasmanvaarkaart is verkrijgbaar bij de maritieme musea in Groningen, bij de boekhandel, watersportwinkels en de nautische webshops op internet.

Bekijk de aanlooproute en de points of interest in [Google Maps](#)



Die Fahrroute entspricht den Routen auf der Tasmanvaarkaart. Diese Fahrkarte ist erhältlich in den Schifffahrtsmuseen in Groningen, im Buchhandel, in Wassersportgeschäften und im Internet über das Internet. Schau die Route und Sehenswürdigkeiten in Google Maps

Documenten / downloads / links

- fietsroutes bij aanlegplaatsen (zie de website)
- importeren van [tracks](#)

Diesel tanken

Zwolle: Jachthaven De Hanze, aan het Zwarte Water op circa 450 m ten noorden van de Twistvlietbrug, T 038 422 1118

Hasselt: Jachthaven De Molenwaard, Van Nahuysweg 151, T 038 477 1651; in een zijtak van het Zwarte Water

Supermarkten


Op de route treft u drie aanlegplaatsen om levensmiddelen te kopen:

Zwolle: Bij de gemeentelijke passantenhaven in het centrum een Coop supermarkt (achter de Mediamarkt).




































Hasselt: Op ruim 400 meter van jachthaven De Molen weerd een Jumbo supermarkt (Buiten de Venepoort 5)

Zwartsluis: Op nog geen 500 meter vanaf de jachthaven St Recreatiecentrum een Coop supermarkt aan de Molenstraat 23

Vaartraject (Revemeer) A ⇨ Reevediep ⇨ Geldersche IJssel ⇨ Q

	Km ↓ raai	Km ↑		Toelichting
	0,0	19,2	Vaarweg knooppunt A	Revemeer
	6,3	12,9	Scheeresluis	Plaatselijk bediend
	7,4	11,8	Geldersche IJssel	
	19,2	0,0	Vaarweg knooppunt Q	

Vaartraject (Zwolle) Q ⇨ Zwolle - IJsselkanaal ⇨ Zwarte Water ⇨ O

	Km ↓ raai	Km ↑		Toelichting
	0,0	24,8	Geldersche IJssel	Vaarweg knooppunt Q
	0,0	24,8	Zwolle-IJsselkanaal	
	0,7	24,1	Spooldersluis	VHF20 / T 088 797 3638
	2,9	21,9	Passantenhaven Zwolle (na 800 meter)	       Afrekenen met AanUit.net Havenmeester: M 06 2040 7632
	2,9	21,9	Zwarte Water	
	3,6	21,2	Tanken bij Jachthaven de Hanze Zwolle	Op circa 450 m ten noorden van de Twistvlietbrug, T 038 422 1118
	7,8	17,0		Overijsselse Vecht
	11,0	13,8	Gemeentelijke passantenkades in de stadsgracht Hasselt	       M 06 2753 0069
	13,0	11,8	Jachthaven De Molenweerd Hasselt in aftakking van Zwarte Water	       Tankstation T 038 422 1118
		7,8	Jachthaven St Recreatiecentrum Zwartsluis	       T 038 386 6652
	17,0	7,8	Meppelerdiep	
	17,6	7,2	Meppelerdiepsluis	Staat meestal open
			Vaarweg knooppunt O	
	18,0	6,8	Tankstation Jachthaven De Kraneweerd	T 038 386 7351
	20,7	4,1		Beukersgracht
	24,8	0,0	Hoogeveensche Vaart	Vaarweg knooppunt O