

# IJsselroute

## - Tasman vaarroutes -



Totale lengte vaarroute	74,3 km	
traject R - Q	49,5 km	Geldersche IJssel
traject Q - O	24,8 km	Q ⇨ Zwolle-IJsselkanaal ⇨ Zwarte Water ⇨ O
Maximum snelheid	12 - 20 km/h	
Laagste doorvaart vaste bruggen:	H91 (9,1 m)	



Deze aanlooproute is op de Tasmanvaarkaart aangegeven als het traject R - Q. De Tasmanvaarkaart is verkrijgbaar bij de maritieme musea in Groningen, bij de boekhandel, watersportwinkels en de nautische webshops op internet.

Bekijk de aanlooproute en de points of interest in [Google Maps](#)



Die Fahrroute entspricht den Routen auf der Tasmanvaarkaart. Diese Fahrkarte ist erhältlich in den Schifffahrtsmuseen in Groningen, im Buchhandel, in Wassersportgeschäften und im Internet über das Internet. Schau die Route und Sehenswürdigkeiten in Google Maps

### Documenten / downloads / links

- fietsroutes bij aanlegplaatsen (zie de website)
- importeren van [tracks](#)

### Diesel tanken

**Zwolle:** Jachthaven De Hanze, aan het Zwarte Water op circa 450 m ten noorden van de Twistvlietbrug, T 038 422 1118

**Hasselt:** Jachthaven De Molenwaard, Van Nahuysweg 151, T 038 477 1651; in een zijtak van het Zware Water

### Supermarkten

Op de route treft u zes aanlegplaatsen om levensmiddelen te kopen:

**Zutphen:** Vanaf de Marshaven ligt het centrum op circa 2 km (vouw)fietsafstand. Vanaf de Vispoorthaven op een slechts een paar honderd meter. Een XL AH-supermarkt op circa 800 meter (Polsbroek 77)

**Deventer:** Op circa 900 meter van de jachthaven Deventer een Lidl supermarkt aan de Pieter de Hooghstraat 5. Bij fietsen langs de IJssel is het centrum van Deventer op circa 2,5 km









































**Hatter:** Op ruim 450 m afstand van de jachthaven en Boni supermarkt (Kleine Gracht 30)

**Zwolle:** Bij de gemeentelijke passantenhaven in het centrum een Coop supermarkt (achter de Mediamarkt).



















**Hasselt:** Op ruim 400 meter van jachthaven De Molen weerd een Jumbo supermarkt (Buiten de Venenpoort 5)

**Zwartsuis:** Op nog geen 500 meter vanaf de jachthaven St Recreatiecentrum een Coop supermarkt aan de Molenstraat 23

**Vaartraject (Zutphen) R ⇒ Q (Zwolle)**

Km ↓ raai	Km ↑		Toelichting
	- 3,6	Jachthaven Vispoorthaven (WV Gelre)	       T 0575 519 580
		Jachthaven Marshaven (WV De Mars)	       T 0575 515 480 / VHF31
	-1,1	Geldersche IJssel	
	0,0	49,5 Vaarweg knooppunt R	
	0,0	49,5	Kanaal Almelo - Enschede van de Twenthekanalen
	16,2	33,3 Jachthaven Deventer	       M 06 5159 7716
	31,0	18,5 Jachthaven IJsselzicht IJsseldijk 40 te Veessen (Kozakkenhaven)	       M 06 1623 7542 / VHF31
	46,4	3,1 Jachthaven IJsseldelta Marina, Na 350 m in het Apeldoornskanaal	       M 06 5494 6078
	49,5	0,0 Vaarweg knooppunt Q	
	49,5	0,0 Zwolle-IJsselkanaal	

**Vaartraject (Zwolle) Q ⇒ Zwolle - IJsselkanaal ⇒ Zwarte Water ⇒ O**

Km ↓ raai	Km ↑		Toelichting
	0,0	24,8 Geldersche IJssel	Vaarweg knooppunt Q
	0,0	24,8 Zwolle-IJsselkanaal	
	0,7	24,1 Spooldersluis	<b>VHF20</b> / T 088 797 3638
	2,9	21,9 Passantenhaven Zwolle (na 800 meter)	       Afrekenen met AanUit.net Havenmeester: M 06 2040 7632
	2,9	21,9 Zwarte Water	
	3,6	21,2 Tanken bij Jachthaven de Hanze Zwolle	Op circa 450 m ten noorden van de Twistvlietbrug, T 038 422 1118
	7,8	17,0	Overijsselse Vecht
	11,0	13,8 Gemeentelijke passantenkades in de stadsgracht Hasselt	       M 06 2753 0069

- Tasman vaarroutes -

	<b>13,0</b>	11,8 Jachthaven De Molenweerd Hasselt in aftakking van Zwarte Water Tankstation	      
			T 038 422 1118
	<b>17,0</b>	7,8 Jachthaven St Recreatiecentrum Zwartsluis	      
			T 038 386 6652
	<b>17,0</b>	7,8 Meppelerdiep	
	<b>17,6</b>	7,2 Meppelerdiepsluis Vaarweg knooppunt O	Staat meestal open
	<b>18,0</b>	6,8 Tankstation Jachthaven De Kraneweerd	T 038 386 7351
	<b>20,7</b>	4,1	Beukersgracht
	<b>24,8</b>	0,0 Hoogeveensche Vaart	Vaarweg knooppunt O