

Grenslandroute

- Tasman vaarroutes -



Totale lengte vaarroute	99,3 km	
traject R - Almelo	49,8 km	Twenthekanalen
traject Almelo - S	49,5 km	Kanaal Almelo-De Haandrik + Stieltjeskanaal
Maximum snelheid	6 - 12 km/h	
Laagste doorvaart vaste bruggen:	H59 (5,9m)	



De Grenslandroute is op de **Tasmanvaarkaart** aangegeven als het traject R - S. De Tasmanvaarkaart is verkrijgbaar bij de maritieme musea in Groningen, bij de boekhandel, watersportwinkels en de nautische webshops op internet. Bekijk de vaarroute en de points of interest in [Google Maps](#)



Die Fahrroute entspricht den Routen auf der Tasmanvaarkaart. Diese Fahrkarte ist erhältlich in den Schifffahrtsmuseen in Groningen, im Buchhandel, in Wassersportgeschäften und im Internet über das Internet. Schau die Route und Sehenswürdigkeiten in Google Maps

Documenten / downloads / links

- fietsroutes bij aanlegplaatsen (zie de website)
- importeren van [tracks](#)

Diesel tanken

Almelo: Bij de jachthaven van de Almelose Watersportvereniging aan de Buitenhaven Westzijde 2 aan het Zijkanaal van Almelo van de Twenthekanalen (op 750 m ten zuiden van de Wierdensche Brug)

Stieltjeskanaal: Engelage Recreatie, Stieltjeskanaal 30 (T 0524 518 300)

Supermarkten

Op de route treft u zes aanlegplaatsen om levensmiddelen te kopen:

Zutphen: Vanaf de Marshaven ligt het centrum op circa 2 km (vouw)fietsafstand. Vanaf de Vispoorthaven op een slechts een paar honderd meter. Een XL AH-supermarkt op circa 800 meter (Polsbroek 77)

Lochem: Vanaf de passantensteigers binnen 400 - 500 meter een Jumbo, AH en een Lidl supermarkt. 'Bovenaan' bij de haven gaat u op de Hanzeweg rechtsaf en vervolgens na 80 meter 'binnendoor' over het fietspad richting het centrum


















































Almelo: Vana de passantenhaven gaat u langs het water richting het centrum. Op circa 750 meter een Coop supermarkt (Corridor 5)

Vroomshoop: Op circa 1 km noordelijk aan de Linderflier een Jumbo en een Lidl supermarkt

Gramsbergen: Op 900 meter afstand van de haven een PLUS supermarkt (Oostermaat 60)

Coevorden: Op 650 meter van de haven een AH supermarkt (v Heutszsingel 6)

Vaartraject (Zutphen) R ⇌ Almelo

Km ↓ raai	Km ↑	Toelichting
 - 3,6	Jachthaven Vispoorthaven (WV Gelre)	       T 0575 519 580
 -1,1	Jachthaven Marshaven (WV De Mars)	       T 0575 515 480 / VHF31
0,0	49,7 Vaarweg knooppunt R	
0,0	49,7 Kanaal Almelo - Enschede van de Twenthekanalen	
 3,3	46,4 Sluis Eefde	
 7,7	42,0 Passantenhaven De Nieuwe Aanleg	      
 16,2	33,5 Passantensteigers Lochem	       Steigers in een matige staat Let op zuiging van beroepsvaart
34,2	15,5 Zijkanaal naar Almelo van de Twenthekanalen	
 46,7	3,0 Jachthaven Almelse WSV	       T 0546 571 455
 49,7	0,0 Kanaal Almelo - De Haandrik 0,0	Jachthaven WSV de Brug biedt geen overnachting aan passanten!
49,7	0,0 Havenmeester bedient bruggen naar passantenhaven: M 06 5337 6887	       Passantenhaven Centrum Haven NZ 67, Almelo M 06 5337 6887 of T 0546 456 133

Vaartraject Almelo ⇌ Nieuw Amsterdam (S)

Km ↓ raai	Km ↑	Toelichting
0,0	49,7 Zijkanaal naar Almelo van de Twenthekanalen	
 0,4	49,3 Sluis Aadorp	VHF22 / T 038 499 7040
0,7	49,0 Brug Aadorp	VHF22

- Tasman vaarroutes -

	1,2	48,5	Aanlegsteiger Recreatievaart	
			Restaurant 't Aahoes	Gratis overnachten
	4,4	45,3	Brug Westeinde ↓	Begeleide vaart VHF22 / T 038 499 7040
	9,0	40,7	Aanlegsteiger Daalerveen	
				Gratis overnachten
	10,3	39,4	Aanlegsteigers Vroomshoop	
				Gratis overnachten
	29,5	20,2	Passantenhaven 't Hooge Holt Gramsbergen	
				M 06 3386 2916
	30,0	19,7	Steensteegbrug ↑	Begeleide vaart VHF22 / T 038 499 7040

- Tasman vaarroutes -

	31,5	18,2 Sluis De Haandrik + Brug	Sluis staat meestal open Brugbediening: VHF22 / T 038 499 7040
	31,9	18,0	Vecht
	32,4	17,3 Coevordersluis + Brug	Sluis staat meestal open Brugbediening: VHF22 / T 038 499 7040
	35,8	14,1 Spoorbrug	Staat open indien er geen treinverkeer is
	36,5	13,2 Monierbrug ↓	T 0524 516 893 Alleen bediening aanvragen als u vanaf de Coevordersluis komt; bgg M 06 5314 8972
	37,6	12,1 Passantenhaven Coevorden	       Havenmeester: M 06 5525 2085
	38,3	11,4 Brug Het vonder ↑	M 06 5314 8972 (brugwachters geven aan elkaar door dat u er aan komt)
	40,2	9,5 Tankstation Engelage	Stieltjeskanaal 30, Stieltjeskanaal T 0524 518 300
	46,0	3,7 Stieltjeskanaalsluis	VHF84 / T 0592 365 775 / meldknop
	47,1	2,8	Zijtak Stieltjeskanaal
	47,2	2,5 Drieklapsbrug	VHF84 / T 0592 365 775 / meldknop
	48,0	1,7	Dommers Kanaal
	49,7	0,0 Verlengde Hoogeveensche Vaart	Vaarweg knooppunt S